

**EYG GAYRİMENKUL  
YATIRIM ORTAKLIĞI A.Ş.**

**3 ADET DEPOLU DÜKKAN  
(985 ADA 1 PARSEL)  
BAŞAKŞEHİR/İSTANBUL**

**DEĞERLEME RAPORU**

**RAPOR NO: 2024/2710**

## İÇİNDEKİLER

1.BÖLÜM	RAPOR ÖZETİ .....	3
2.BÖLÜM	ŞİRKET VE MÜŞTERİYİ TANITICI BİLGİLER .....	4
2.1.	ŞİRKETİ TANITICI BİLGİLER .....	4
2.2.	MÜŞTERİYİ TANITICI BİLGİLER.....	4
3.BÖLÜM	DEĞER TANIMI, GEÇERLİLİK KOŞULLARI VE UYGUNLUK BEYANI.....	5
3.1.	DEĞER TANIMI VE GEÇERLİLİK KOŞULLARI .....	5
3.2.	MÜŞTERİ TALEPLERİNİN KAPSAMI VE VARSA GETİRİLEN SINIRLAMALAR.....	7
3.3.	UYGUNLUK BEYANI.....	7
4.BÖLÜM	GAYRİMENKULÜN HUKUKİ TANIMI VE RESMİ KURUMLARDA YAPILAN İNCELEMELER.....	8
4.1.	GAYRİMENKULÜN MÜLKİYET DURUMU.....	8
4.2.	TAKYİDAT İNCELEMESİ .....	8
4.2.1.	GAYRİMENKULÜN ÜZERİNDE TAKYİDATLARIN SPK MEVZUATI HÜKÜMLERİNCE PORTFÖYDE BULUNMASINA İLİŞKİN GÖRÜŞ.....	9
4.3.	İLGİLİ BELEDİYE'DE YAPILAN İNCELEMELER.....	10
4.3.1.	SON 3 YIL İÇERİSİNDE İMAR PLANLARINDA YAPILAN DEĞİŞİKLİKLER.....	10
4.3.2.	BELEDİYE İMAR MÜDÜRLÜĞÜ ARŞİVİNDE GAYRİMENKULA AİT ARŞİV DOSYASI ÜZERİNDE YAPILAN İNCELEMELER .....	10
4.3.3.	YAPI DENETİME İLİŞKİN BİLGİLER .....	11
4.3.4.	ENERJİ VERİMLİLİK SERTİFİKASI HAKKINDA BİLGİ.....	11
4.3.5.	RUHSAT ALINMIŞ YAPILARDA İMAR KANUNU'NUN 21. MADDESİ KAPSAMINDA YENİDEN RUHSAT ALINMASINI GEREKTİRİR DEĞİŞİKLİKLER OLUP OLMADIĞI HAKKINDA BİLGİ .....	11
4.3.6.	MEVZUAT UYARINCA ALINMASI GEREKEN İZİN VE BELGELERİN TAM VE EKSİKSİZ OLARAK MEVCUT OLUP OLMADIĞI HAKKINDA GÖRÜŞ .....	11
4.4.	SON ÜÇ YILLIK DÖNEMDE MÜLKİYET VE HUKUKİ DURUMUNDAKİ DEĞİŞİKLİKLER.....	12
4.4.1.	TAPU SİCİL MÜDÜRLÜĞÜ VE KADASTRO MÜDÜRLÜĞÜ İNCELEMESİ .....	12
4.4.2.	HUKUKİ DURUM İNCELEMESİ.....	12
4.5.	YAPILMIŞ SÖZLEŞMELERE İLİŞKİN BİLGİLER .....	12
5.BÖLÜM	GAYRİMENKULÜN ÇEVRESEL VE FİZİKİ BİLGİLERİ .....	13
5.1.	GAYRİMENKULÜN BULUNDUĞU BÖLGENİN ANALİZİ .....	13
5.2.	GAYRİMENKUL KULLANIMI İLE İLGİLİ AÇIKLAMALAR .....	14
5.3.	DEĞERLEME İŞLEMİNİ OLUMSUZ YÖNDE ETKİLEYEN VEYA SINIRLAYAN FAKTÖRLER .....	15
5.4.	EN VERİMLİ VE EN İYİ KULLANIM ANALİZİ.....	15
6.BÖLÜM	GENEL VERİLER, BÖLGE VERİLERİ VE PAZAR BİLGİLERİNE İLİŞKİN ANALİZLER .....	16
6.1.	MEVCUT EKONOMİK KOŞULLARIN VE GAYRİMENKUL PİYASASININ ANALİZİ, MEVCUT TRENDLER VE DAYANAK VERİLER.....	16
6.2.	TÜRKİYE GAYRİMENKUL PİYASASI FIRSAT VE TEHDİTLER .....	18
6.3.	BÖLGE ANALİZİ .....	19
6.3.1.	İSTANBUL İLİ .....	19



6.3.2.	BAŞAKŞEHİR İLÇESİ .....	19
6.4.	GAYRİMENKULÜN DEĞERİNE ETKİ EDEN ÖZET FAKTÖRLER.....	20
6.5.	EMSALLER VE PİYASA ARAŞTIRMASI .....	21
7.BÖLÜM	GAYRİMENKULÜN DEĞERLEME SÜRECİ .....	22
7.1.	GAYRİMENKULÜN DEĞERLEMESİNDE KULLANILAN YÖNTEMLER VE NEDENLERİ .....	22
8.BÖLÜM	GAYRİMENKULÜN PAZAR DEĞERİNİN TESPİTİ .....	23
8.1.	PAZAR YAKLAŞIMI İLE ULAŞILAN SONUÇ, PAZAR DEĞERİ HESABI VE ANALİZİ .....	23
8.1.1.	SATILIK DÜKKAN EMSALLER KARŞILAŞTIRMA ANALİZİ .....	24
8.1.2.	KİRALIK DEPOLU DÜKKAN EMSALLER KARŞILAŞTIRMA ANALİZİ.....	24
8.1.3.	ULAŞILAN SONUÇ.....	24
8.2.	GELİR YAKLAŞIMI İLE PAZAR DEĞERİ HESABI VE ANALİZİ .....	25
8.3.	ULAŞILAN SONUÇ.....	26
8.4.	MALİYET HESABI YÖNTEMİ İLE ULAŞILAN SONUÇ PAZAR DEĞERİ HESABI VE ANALİZİ.....	26
8.5.	ANALİZ SONUÇLARININ DEĞERLENDİRİLMESİ .....	27
8.5.1.	BOŞ ARAZİ VE GELİŞTİRİLMİŞ PROJE DEĞERİ ANALİZİ VE KULLANILAN VERİ VE VARSAYIMLAR .	28
8.5.2.	ASGARİ BİLGİLERDEN RAPORDA VERİLMEYENLERİN NEDEN VERİLMEDİKLERİNİN GEREKÇELERİ .....	28
8.5.3.	MÜŞTEREK VEYA BÖLÜNMÜŞ KISIMLARIN DEĞERLEME ANALİZİ .....	28
8.5.4.	HASILAT PAYLAŞIMI VEYA KAT KARŞILIĞI YÖNTEMİ İLE YAPILACAK PROJELERDE, EMSAL PAY ORANLARI.....	28
8.5.5.	KİRA DEĞER ANALİZİ VE KULLANILAN VERİLER .....	28
9.BÖLÜM	DEĞERLEME KONUSU GAYRİMENKUL İÇİN SON ÜÇ YILDA HAZIRLANMIŞ GAYRİMENKUL DEĞERLEME RAPORLARI .....	28
10.BÖLÜM	NİHAİ DEĞER TAKDİRİ VE SONUÇ.....	29



## 1.BÖLÜM RAPOR ÖZETİ

<b>Değerlemeyi Talep Eden Kurum/Kişi</b>	: EYG Gayrimenkul Yatırım Ortaklığı A.Ş.
<b>Raporu Hazırlayan Kurum</b>	: İinvest Gayrimenkul Değerleme ve Danışmanlık A.Ş.
<b>Dayanak Sözleşme Tarihi</b>	: 17 Aralık 2024
<b>Değerlenen Mülkiyet Hakları</b>	: Tam Mülkiyet
<b>Ekspertiz Tarihi</b>	: 31 Aralık 2024
<b>Rapor Tarihi</b>	: 08 Ocak 2025
<b>Raporun Türü:</b>	Gayrimenkul Değerleme Raporu
<b>Müşteri / Rapor No</b>	: 796 - 2024/2710
<b>Değerleme Konusu</b>	Kayabaşı Mahallesi, Gazi Yaşargil Caddesi, Adım İstanbul
<b>Gayrimenkulün Adresi</b>	: Sitesi, 3 adet Depolu Mağaza/Dükkan Başakşehir / İSTANBUL
<b>Tapu Bilgileri Özeti</b>	: İstanbul İli, Başakşehir İlçesi, Kayabaşı Mahallesi, 985 ada, 1 nolu parsel (Bkz. Ekler) Başakşehir Belediyesi İmar Müdürlüğü'nde yapılan temaslardan rapora konu taşınmazların yer aldığı parselin, 22.04.2016 tasdik tarihli 1/1000 ölçekli Kayabaşı Gecekondu Önleme Bölgesi Revizyon Uygulama İmar Planı
<b>İmar Durumu</b>	: kapsamında `Konut+Ticaret Alanı` olarak belirlenen bölgede kaldığı ve `Hmaks: Serbest` Emsal:2,00 yapılaşma koşullarına sahip olduğu ve parselin `Rezerv Yapı` alanında kaldığı ancak yapılaşmaya engel bir durum olmadığı şifahen öğrenilmiştir.
<b>Raporun Konusu</b>	: Bu rapor, yukarıda adresi belirtilen gayrimenkullerin pazar değerinin tespitine yönelik olarak hazırlanmıştır. <sup>1</sup>

<b>985 ADA, 1 PARSEL ÜZERİNDE YER ALAN 3 ADET BAĞIMSIZ BÖLÜM İÇİN TAKDİR EDİLEN</b>	
<b>TOPLAM PAZAR DEĞERİ (KDV HARİÇ)</b>	<b>60.140.000,-TL</b>
<b>TOPLAM PAZAR DEĞERİ (KDV DAHİL)</b>	<b>72.168.000,-TL</b>

<b>RAPORU HAZIRLAYANLAR</b>		
<b>Değerleme Uzmanı</b>	<b>Sorumlu Değerleme Uzmanı</b>	<b>Sorumlu Değerleme Uzmanı</b>
<i>e-imzalıdır.</i> Abdulkadir ÜSTÜNER (SPK Lisans Belge No: 405698)	<i>e-imzalıdır.</i> Muhammed Mustafa YÜKSEL (SPK Lisans Belge No: 401651)	<i>e-imzalıdır.</i> Halil Sertaç GÜNDOĞDU (SPK Lisans Belge No: 401865)

<sup>1</sup> Bu rapor, Sermaye Piyasası Kurulu'nun Sermaye Piyasasında Faaliyette Bulunacak Gayrimenkul Değerleme Kuruluşları Hakkında Tebliğ (III-62.3) hükümleri ile Türkiye Değerleme Uzmanları Birliği tarafından yayınlanan Uluslararası Değerleme Standartları (2017) esas alınarak hazırlanmıştır.



## 2.BÖLÜM ŞİRKET VE MÜŞTERİYİ TANITICI BİLGİLER

### 2.1. ŞİRKETİ TANITICI BİLGİLER

<b>ŞİRKETİN ÜNVANI</b>	: INVEST Gayrimenkul Değerleme ve Danışmanlık A.Ş.
<b>ŞİRKETİN ÜNVANI</b>	: INVEST Gayrimenkul Değerleme ve Danışmanlık A.Ş.
<b>ŞİRKETİN ADRESİ</b>	: İzzettin Çalışlar Caddesi, Gülay Apartmanı, No: 61/4 Bahçelievler / İSTANBUL
<b>TELEFON NO</b>	: 0 212 505 35 76 – 77
<b>FAALİYET KONUSU</b>	: Bir ücret veya sözleşmeye dayalı olarak yapılan gayrimenkul danışmanlık ve ekspertiz faaliyetleri- NACE KODU: 68.31.02(Rev.2)
<b>KURULUŞ TARİHİ</b>	: 04.10.2011
<b>SERMAYESİ</b>	: 1.000.000,-TL
<b>TİCARET SİCİL NO</b>	: 792227
<b>KURULUŞUN YAYINLANDIĞI TİCARET SİCİL GAZETESİ'NİN TARİH VE NO.SU</b>	: 10 Ekim 2011 / 7917

**Not-1 :** Şirket, 16 Şubat 2012 tarihi itibarıyla Başbakanlık Sermaye Piyasası Kurulu'nun (SPK) "Gayrimenkul Değerleme Şirketleri Listesi'ne alınmıştır.

**Not-2 :** Şirkete, Bankacılık Düzenleme ve Denetleme Kurulu'nun (BDDK) 07.03.2013 tarih ve 6697no'lu kararı ile değerlendirme hizmeti yetkisi verilmiştir.

### 2.2. MÜŞTERİYİ TANITICI BİLGİLER

<b>ŞİRKETİN ÜNVANI</b>	: EYG GAYRİMENKUL YATIRIM ORTAKLIĞI ANONİM ŞİRKETİ
<b>ŞİRKETİN ADRESİ</b>	: Necip Fazıl Mah, Hamza Yerlikaya Bulvarı, No:10 Central Work Ticaret Merkezi Ümraniye / İSTANBUL
<b>TELEFON NO</b>	: 0(216) 313 66 64
<b>ÖDENMİŞ SERMAYESİ</b>	: 200.000.000,-TL
<b>KAYITLI SERMAYE TAVANI</b>	: 330.000.000,-TL
<b>KURULUŞ TARİHİ</b>	: 04.01.2016
<b>NACE KODU</b>	: 64.99.03(Gayrimenkul Yatırım Ortaklığı)
<b>FAALİYET KONUSU</b>	: Şirket, gayrimenkuller, gayrimenkul projeleri, gayrimenkule dayalı haklar, sermaye piyasası araçları ve Sermaye Piyasası Kurulunca belirlenecek diğer varlık ve haklardan oluşan portföyü işletmek amacıyla paylarını ihraç etmek üzere kurulan ve sermaye piyasası mevzuatında izin verilen diğer faaliyetlerde bulunabilen sermaye piyasası kurumu niteliğinde kayıtlı sermayeli halka açık anonim ortaklıktır.



### 3.BÖLÜM DEĞER TANIMI, GEÇERLİLİK KOŞULLARI VE UYGUNLUK BEYANI

#### 3.1. DEĞER TANIMI VE GEÇERLİLİK KOŞULLARI

Bu rapor, müşterinin talebi üzerine adresi belirtilen Gayrimenkulün bugünkü pazar değerinin tespitine yönelik olarak hazırlanmıştır.

##### **Pazar değeri:**

Pazar değeri, bir varlık veya yükümlülüğün, uygun pazarlama faaliyetleri sonucunda, istekli bir satıcı ve istekli bir alıcı arasında, tarafların bilgilili ve basiretli bir şekilde ve zorlama altında kalmaksızın hareket ettikleri, muvazaasız bir işlem ile değerlendirme tarihi itibarıyla el değiştirmesinde kullanılması gerekli görülen tahmini tutardır.

Pazar değerinin tanımı aşağıdaki kavramsal çerçeveye uygun olarak uygulanması gerekir:

(a) "Tahmini tutar" ifadesi muvazaasız bir pazar işleminde varlık için para cinsinden ifade edilen fiyat anlamına gelmektedir. Pazar değeri, değerlendirme tarihi itibarıyla, pazarda pazar değeri tanımına uygun olarak makul şartlarda elde edilebilecek en olası fiyattır. Bu fiyat, satıcı tarafından makul şartlarda elde edilebilecek en iyi ve alıcı tarafından makul şartlarda elde edilebilecek en avantajlı fiyattır. Bu tahmin, özellikle de satışla ilişkili herhangi bir tarafça sağlanmış özel bedeller veya imtiyazlar, standart olmayan bir finansman, sat ve geri kirala sözleşmesi gibi özel şartlara veya koşullara dayanarak arttırılmış veya azaltılmış bir tahmini fiyatı veya sadece belirli bir malike veya alıcıya yönelik herhangi bir değer unsurunu kapsamaz.

(b) "El değiştirmesinde kullanılacak" ifadesi, bir varlığın veya yükümlülüğün değerinin, önceden belirlenmiş bir tutar veya gerçek satış fiyatından ziyade tahmini bir değer olduğu duruma atıfta bulunur. Bu fiyat değerlendirme tarihi itibarıyla, pazar değeri tanımındaki tüm unsurları karşılayan bir işlemdeki fiyattır;

(c) "Değerleme tarihi itibarıyla" ifadesi değer belirlenmesinin belirli bir tarih itibarıyla belirlenmesini ve o zamana özgü olmasını gerektirir. Pazarlar ve pazar koşulları değişebileceğinden, tahmini değer başka bir zamanda doğru veya uygun olmayabilir. Değerleme tutarı, pazarın durumunu ve içinde bulunduğu koşulları başka bir tarihte değil sadece değerlendirme tarihi itibarıyla yansıtır;

(d) "İstekli bir alıcı arasında" ifadesi alım niyetiyle harekete geçmiş olan, ancak zorunlu kalmış olmayan bir alıcı anlamına gelmektedir. Bu alıcı her fiyattan satın almaya hevesli veya kararlı değildir. Bu alıcı, var olduğunun kanıtlanması veya tahmin edilmesi mümkün olmayan, sanal veya varsayımsal bir pazardan ziyade mevcut pazar gerçeklerine ve mevcut pazar beklentilerine uygun olarak satın alır. Var olduğu kabul edilen bir alıcı pazarın gerektirdiğinden daha yüksek bir fiyat ödemeyecektir. Varlığın mevcut sahibi ise pazarı oluşturanlar arasında yer almaktadır.



(e) "İstekli bir satıcı" ifadesi ise belirli fiyattan satmaya hevesli veya mecbur olmayan, ya da mevcut pazar tarafından makul görülmeyen bir fiyatta ısrar etmeyen bir satıcı anlamına gelmektedir. İstekli satıcı, fiyat her ne olursa olsun, varlığı uygun pazarlama faaliyetleri sonucunda açık pazarlarda, pazar şartlarında elde edilebilecek en iyi fiyattan satmak istemektedir. Varlığın asıl sahibinin gerçekte içinde bulunduğu koşullar, yukarıda anılan şartlara dâhil değildir, çünkü istekli satıcı varsayımsal bir maliktir.

(f) "Muvazaasız bir işlem" ifadesi, fiyatın pazarın fiyat seviyesini yansıtmamasına veya yükseltmesine yol açabilecek, örneğin ana şirket ve bağlı şirket veya ev sahibi ve kiracı gibi taraflar değil, aralarında belirli ve özel bir ilişki bulunmayan taraflar arasında yapılan bir işlem anlamına gelmektedir. Pazar değeri işlemlerinin, her biri bağımsız olarak hareket eden ilişkisiz taraflar arasında yapıldığı varsayılır.

(g) "uygun pazarlama faaliyetleri sonucunda" ifadesi, varlığın pazara çıkartılarak en uygun şekilde pazarlanması halinde pazar değeri tanımına uygun olarak elde edilebilecek en iyi fiyattan satılmış olması anlamına gelmektedir. Satış yönteminin, satıcının erişime sahip olduğu pazarda en iyi fiyatı elde edeceği en uygun yöntem olduğu kabul edilir. Varlığın pazara çıkartılma süresi sabit bir süre olmayıp, varlığın türüne ve pazar koşullarına göre değişebilir. Burada tek kriter, varlığın yeterli sayıda pazar katılımcısının dikkatini çekmesi için yeterli süre tanınması gerekliliğidir. Pazara çıkartılma zamanı değerlendirilmeden önce gerçekleşmelidir,

(h) "Tarafların bilgili ve basiretli bir şekilde hareket etmeleri" ifadesi, istekli satıcının ve istekli alıcının değerlendirme tarihi itibarıyla pazarın durumu, varlığın yapısı, özellikleri, fiili ve potansiyel kullanımları hakkında makul ölçülerde bilgilenmiş olduklarını varsaymaktadır. Tarafların her birinin bu bilgiyi, işlemde kendi ilgili konumları açısından en avantajlı fiyatı elde etmek amacıyla basiretli bir şekilde kullandıkları varsayılır. Basiret, faydası sonradan anlaşılan bir tecrübenin avantajıyla değil, değerlendirme tarihi itibarıyla pazar şartları dikkate alınarak değerlendirilir. Örneğin fiyatların düştüğü bir ortamda önceki pazar seviyelerinin altında bir fiyattan varlıklarını satan bir satıcı basiretsiz olarak kabul edilmez. Bu gibi durumlarda, pazarlarda değişen fiyat koşulları altında varlıkların el değiştirildiği diğer işlemler için geçerli olduğu gibi, basiretli alıcılar veya satıcılar o anda mevcut en iyi pazar bilgileri doğrultusunda hareket edeceklerdir.

(i) "Zorlama altında kalmaksızın" ifadesi ise taraflardan her birinin zorlanmış olmaksızın veya baskı altında kalmaksızın bu işlemi yapma niyetiyle harekete geçmiş olmasıdır.

Bu değerlendirme çalışmasında aşağıdaki hususların geçerliliği varsayılmaktadır.

- Analiz edilen gayrimenkullerin türü ile ilgili olarak mevcut bir pazarın varlığı peşinen kabul edilmiştir.
- Alıcı ve satıcı makul ve mantıklı hareket etmektedirler.



- Taraflar gayrimenkuller ile ilgili her konuda tam bilgi sahibidirler ve kendilerine azami faydayı sağlayacak şekilde hareket etmektedirler.
- Gayrimenkullerin satışı için makul bir süre tanınmıştır.
- Ödeme nakit veya benzeri araçlarla peşin olarak yapılmaktadır.
- Gayrimenkullerin alım / satım işlemi sırasında gerekebilecek finansman, piyasa faiz oranları üzerinden gerçekleştirilmektedir.

### **3.2. MÜŞTERİ TALEPLERİNİN KAPSAMI VE VARSA GETİRİLEN SINIRLAMALAR**

Bu rapor, müşteri talebine istinaden, İstanbul İli, Başakşehir İlçesi 985 ada, 1 no'lu parselde kayıtlı 3 adet depolu dükkanın değerinin tespitine yönelik olarak Sermaye Piyasasında Faaliyette Bulunacak Gayrimenkul Değerleme Kuruluşları Hakkında Tebliğ (III-62.3) hükümleri doğrultusunda hazırlanan gayrimenkul değerlendirme raporudur.

Tarafımıza müşteri tarafından getirilen herhangi bir sınırlama bulunmamaktadır.

### **3.3. UYGUNLUK BEYANI**

Bilgimiz ve inançlarımız doğrultusunda aşağıdaki hususları teyit ederiz:

- Raporda sunulan bulgular sahip olduğumuz tüm bilgiler çerçevesinde doğrudur.
- Raporda belirtilen analizler ve sonuçlar sadece belirtilen varsayımlar ve koşullarla kısıtlı olup kişisel, tarafsız ve önyargısız profesyonel analiz, fikir ve sonuçlardan oluşmaktadır.
- Değerleme konusunu oluşturan mülklerle ilgili olarak güncel veya geleceğe dönük hiçbir ilgimiz yoktur. Bu işin içindeki taraflara karşı herhangi kişisel bir çıkarımız veya ön yargımız bulunmamaktadır.
- Bu görevle ilgili olarak verdiğimiz hizmet ve aldığımız ücret, müşterinin amacı lehine sonuçlanacak bir yöne veya önceden saptanmış sonuçların geliştirilmesi ve bildirilmesine veya bu değerlemenin tasarlanan kullanımıyla doğrudan ilgili sonraki bir olayın meydana gelmesine bağlı değildir.
- Değerleme ahlaki kural ve performans standartlarına göre gerçekleştirilmiştir.
- Raporlama aşamasında görev alanlar mesleki eğitim şartlarına sahiptir.
- Bu raporun konusu olan mülkler şahsen incelenmiştir. Değerleme çalışmasında görev alanların değerlemesi yapılan mülklerin yeri ve türü konusunda daha önceden deneyimi bulunmaktadır.
- Raporda belirtilen kişiler haricinde hiç kimse bu raporun hazırlanmasında mesleki bir yardımda bulunmamıştır.





## 4.BÖLÜM GAYRİMENKULÜN HUKUKİ TANIMI VE RESMİ KURUMLARDA YAPILAN İNCELEMELER

### 4.1. GAYRİMENKULÜN MÜLKİYET DURUMU

<b>SAHİBİ</b>	:	ALBARAKA TÜRK KATILIM BANKASI A.Ş. (1/1)
<b>İLİ</b>	:	İstanbul
<b>İLÇESİ</b>	:	Başakşehir
<b>MAHALLESİ</b>	:	Kayabaşı
<b>ADA</b>	:	985
<b>PARSEL</b>	:	1
<b>ANA GAYRİMENKULÜN NİTELİĞİ</b>	:	34 Katlı Betonarme Mesken, Toptan Ve Perakende Ticaret, 20 Katlı Betonarme Mesken, Toptan Ve Perakende Ticaret, 11 Katlı Betonarme Mesken, Toptan Ve Perakende Ticaret Ve Arsası
<b>YÜZÖLÇÜMÜ</b>	:	16.423,50 m <sup>2</sup>
<b>CİLT NO</b>	:	393
<b>YEVMIYE NO</b>	:	32519
<b>TAPU TARİHİ</b>	:	06.09.2023

BLOK	BB NO	KAT NO	NİTELİĞİ	EKLENTİ	ARSA PAYI	SAYFA
B2	62	1.Bodrum	Dükkan	62 Nolu Depo Ve Otopark	1864 / 239766	38901
A3	181	1.Bodrum	Dükkan	181 Nolu Depo Ve Otopark	758 / 239766	38831
A3	183	1.Bodrum	Dükkan	183 Nolu Depo Ve Otopark	780 / 239766	38833

### 4.2. TAKYİDAT İNCELEMESİ

Tapu ve Kadastro Genel Müdürlüğü'nden 29.12.2023 tarihi itibarıyla değerlemeye konu taşınmazların tamamı için alınan takyidat yazısına göre taşınmazlar üzerinden müşterek olarak aşağıdaki notlar bulunmaktadır. Rapor eklerinde tapu kayıt belgesi bulunmaktadır. Güncel tapu kaydı ilgili firmadan istenmiş olup temin edildiğinde raporun revize edilmesi önerilmektedir.

#### **Beyanlar Bölümü:**

- Yönetim Planı: 10/07/2018 (13.07.2018 tarih ve 16624 yevmiye no ile) (Tümü)
- Diğer (Konusu: cins değişikliği ) Tarih: - Sayı: - (27.12.2019 tarih ve 36544 yevmiye no ile) (Tümü)
- KM ne Çevrilmiştir. (05.06.2020 tarih ve 12804 yevmiye no ile) (Tümü)
- Aynı sermaye beyanı (20.09.2021 tarih ve 31987 yevmiye no ile) (Tümü)



### **Serhler Bölümü:**

- EYG Gayrimenkul Yatırım Ortaklığı A.Ş. lehine 6361 S.Y. Göre Devir Ve Finansal Kiralama Sözleşmesi Serhi. (06.09.2023 tarih ve 32519 yevmiye no ile)
- 1 TL bedel karşılığında kira sözleşmesi vardır. (TEYAŞ LEHİNE 99 YILLIĞI 1 TL BEDELLE KİRA ŞERHİ ) (29.12.2017 tarih ve 29704 yevmiye no ile) (Tümü)

### **4.2.1. GAYRİMENKULÜN ÜZERİNDE TAKYİDATLARIN SPK MEVZUATI HÜKÜMLERİNCE PORTFÖYDE BULUNMASINA İLİŞKİN GÖRÜŞ**

Taşınmazlar üzerinde yönetim planı, resmi kurum lehine kira şerhi, cins değişikliği beyanları ve Devir ve Finansal Kiralama Sözleşmesi şerhleri bulunmaktadır.

Taşınmazların mülkiyeti 06.09.2023 tarihli devir ve finansal kiralama sözleşmesi (sale and leaseback) kapsamında Albaraka Türk Katılım Bankası A.Ş. lehine geçmiş olup sözleşme gereği gayrimenkulün tasarrufu EYG GYO A.Ş.'ne aittir.

Sermaye Piyasası Kurulu'nun III-48.1 sayılı Gayrimenkul Yatırım Ortaklıklarına İlişkin Esaslar Tebliğind-'in 22. maddesinin birinci fıkrasının (c) bendi uyarınca "Gayrimenkul yatırım ortaklıkları portföylerine ancak üzerinde ipotek bulunmayan veya gayrimenkulün değerini doğrudan ve önemli ölçüde etkileyecek nitelikte herhangi bir takyidat şerhi olmayan gayrimenkuller ile gayrimenkule dayalı haklar dahil edilebilir. Bu hususta 30 uncu madde hükümleri saklıdır." Ayrıca anılan fıkranın (j) bendine göre: "Herhangi bir şekilde, devredilebilmesi konusunda bir sınırlamaya tabi olan varlıklara ve haklara yatırım yapamazlar. Yüksek Planlama Kurulundan izin alınması şartı bu hüküm kapsamında devir kısıtı olarak değerlendirilmez."

Anılan tebliğin 30 uncu maddesi birinci fıkrasına göre ise: "Kat karşılığı ve hasılat paylaşımı yapılan projelerde, projenin gerçekleştirileceği arsaların sahiplerince ortaklığa, bedelsiz veya düşük bedel karşılığı ortaklık lehine üst hakkı tesis edilmesi veya arsanın devredilmesi halinde, projenin teminatı olarak arsa sahibi lehine ortaklık portföyünde bulunan gayrimenkuller üzerine ipotek veya diğer sınırlı ayni haklar tesis edilmesi mümkündür. Ayrıca kendi tüzel kişilikleri lehine temin edilecek finansman için portföydeki varlıklar üzerinde ipotek, rehin ve diğer sınırlı ayni haklar tesis edilebilir. Portföydeki varlıkların üzerinde bu amaçlar dışında hiçbir suretle üçüncü kişiler lehine ipotek, rehin ve diğer sınırlı ayni haklar tesis ettirilemez ve başka herhangi bir tasarrufta bulunulamaz. Bu hususa ortaklıkların esas sözleşmesinde yer verilmesi zorunludur."

Müşteri Şirketimize vermiş olduğu ve rapor eklerinde yer verilen beyanda, değerlendirme konusu taşınmazlar üzerinde yer alan devir ve kiralama sözleşmesinin müşterinin kendi tüzel kişiliği lehine finansman temini için verildiğini beyan etmiştir. Buna göre taşınmazların mülkiyeti her ne kadar başka bir tüzel kişilikte görünse de gayrimenkulün tasarrufu müşteride olduğundan gayrimenkul yatırım ortaklığı portföyünde bulunmasına engel teşkil etmemektedir. Taşınmazlar üzerinde yer alan diğer takyidatlar da devredilebilmesine engel



teşkil etmediğinden ve değeri doğrudan ve önemli ölçüde etkilemediğinden, taşınmazın GYO portföyünde bulunmasına engel teşkil etmemektedir.

### 4.3. İLGİLİ BELEDİYE'DE YAPILAN İNCELEMELER

Başakşehir Belediyesi İmar Müdürlüğü'nde yapılan temaslardan rapora konu taşınmazların yer aldığı parselin, 22.04.2016 tasdik tarihli 1/1000 ölçekli Kayabaşı Gecekondu Önleme Bölgesi Revizyon Uygulama İmar Planı kapsamında `Konut+Ticaret Alanı` olarak belirlenen bölgede kaldığı ve `Hmaks: Serbest`, `Emsal:2,00` yapılaşma koşullarına sahip olduğu ve parselin `Rezerv Yapı` alanında kaldığı ancak yapılaşmaya engel bir durum olmadığı şifahen öğrenilmiştir.



#### 4.3.1. SON 3 YIL İÇERİSİNDE İMAR PLANLARINDA YAPILAN DEĞİŞİKLİKLER

Değerleme konusu taşınmazların yer aldığı parselin son 3 yıl içerisinde imar planlarında değişiklik yapılmadığı öğrenilmiştir.

#### 4.3.2. BELEDİYE İMAR MÜDÜRLÜĞÜ ARŞİVİNDE GAYRİMENKULA AİT ARŞİV DOSYASI ÜZERİNDE YAPILAN İNCELEMELER

Başakşehir Belediyesi İmar Müdürlüğü'nde incelenen taşınmaza ait dosya içerisindeki proje, ruhsat ve izinlerin listesi ayrıntılı şekilde aşağıda belirtilmiştir.



- 31.08.2015 tarih ve 00619 sayılı A3 Blok için düzenlenmiş yeni yapı ruhsatı (Başakşehir Belediyesi),
- 31.08.2015 tarih ve 00620 sayılı B2 Blok için düzenlenmiş yenileme ruhsatı (Başakşehir Belediyesi),
- 24.02.2020 tarih ve 65 sayılı A3 Blok için düzenlenmiş yapı kullanma izin belgesi (Başakşehir Belediyesi),
- 24.02.2020 tarih ve 67 sayılı B2 Blok için düzenlenmiş yapı kullanım izin belgesi (Başakşehir Belediyesi),
- Bila tarih ve bila sayılı A3 ve B2 Bloklara ait kat irtifakına esas mimari projesi (Web Tapu Sistemi),

Taşınmazlar ile ilgili olarak Başakşehir Belediyesi İmar Arşivi'nde tarafımıza aktarılan dijital arşiv dosyasında herhangi bir tespit ve tutanağa rastlanılmamıştır.

#### **4.3.3. YAPI DENETİME İLİŞKİN BİLGİLER**

Değerleme konusu gayrimenkul 29.06.2001 tarih ve 4708 sayılı Yapı Denetimi Hakkında Kanun'a tabi olup, inşaat sürecinde yapı denetimi İnönü Mahallesi, 350. Sokak, No:1/37 Esenyurt/İstanbul adresinde faaliyet gösteren Şehzade Bir Yapı Denetim Hizmetleri Ltd. Şti. tarafından gerçekleştirilmiştir.

#### **4.3.4. ENERJİ VERİMLİLİK SERTİFİKASI HAKKINDA BİLGİ**

B2 Blok' a ait 17.07.2018 tarih, Y23341935DB9C numaralı C Sınıfı, A3 Blok' a ait 17.07.2018 tarih, Y233456FF43AE numaralı C sınıfı olarak düzenlenmiş Enerji Kimlik Belgesi bulunmaktadır.

#### **4.3.5. RUHSAT ALINMIŞ YAPILARDA İMAR KANUNU'NUN 21. MADDESİ KAPSAMINDA YENİDEN RUHSAT ALINMASINI GEREKTİRİR DEĞİŞİKLİKLER OLUP OLMADIĞI HAKKINDA BİLGİ**

Değerleme konusu taşınmazların iskan belgeleri bulunmakta olup yeniden ruhsat alınmasını gerektirecek bir durum bulunmamaktadır.

Rapor konusu taşınmazların belediye incelemesi itibariyle sermaye piyasası mevzuatı hükümleri çerçevesinde gayrimenkul yatırım ortaklığı portföyünde bulunmasında herhangi bir sakınca yoktur

#### **4.3.6. MEVZUAT UYARINCA ALINMASI GEREKEN İZİN VE BELGELERİN TAM VE EKSİKSİZ OLARAK MEVCUT OLUP OLMADIĞI HAKKINDA GÖRÜŞ**

İlgili mevzuat uyarınca parsel üzerinde yer alan gayrimenkullere ilişkin tüm izinler alınmış olup yasal gerekliliği olan tüm belgeleri mevcuttur.



Rapor konusu taşınmazların belediye incelemesi itibariyle sermaye piyasası mevzuatı hükümleri çerçevesinde gayrimenkul yatırım ortaklığı portföyünde bulunmasında herhangi bir sakınca yoktur

#### **4.4. SON ÜÇ YILLIK DÖNEMDE MÜLKİYET VE HUKUKİ DURUMUNDAKİ DEĞİŞİKLİKLER**

Değerlemesi yapılan gayrimenkullerle ilgili varsa son üç yıllık dönemde gerçekleşen alım satım işlemlerine ve gayrimenkulün hukuki durumunda meydana gelen değişikliklere ilişkin bilgi aşağıda belirtilmiştir.

##### **4.4.1. TAPU SİCİL MÜDÜRLÜĞÜ VE KADASTRO MÜDÜRLÜĞÜ İNCELEMESİ**

Yapılan incelemelerde malik 'EYG YAPI VE YATIRIM ANONİM ŞİRKETİ ' iken 29.09.2022 tarihinde tüzel kişiliklerin unvan değişikliği ile 'EYG GAYRİMENKUL YATIRIM ORTAKLIĞI ANONİM ŞİRKETİ' olduğu 06.09.2023 tarihinde ise devir ve finansal kiralama sözleşmesi (sale and leaseback) kapsamında Albaraka Türk Katılım Bankası A.Ş. lehine tescil edildiği görülmüştür.

Aşağıdaki listede yer alan ipoteklerin ise terkin edildiği tespit edilmiştir.

- VAKIF KATILIM BANKASI A.Ş. lehine 1. dereceden 4.605.000,-TL bedelle ipotek bulunmaktadır. (29.03.2019 tarih ve 7552 yevmiye no ile) (A3 Blok 181 ve 183 nolu bağımsız bölümler üzerinde)
- TÜRKİYE HALK BANKASI A.Ş. lehine 1. dereceden 8.060.000,-TL bedelle ipotek bulunmaktadır. (11.09.2019 tarih ve 21808 yevmiye no ile) (B2 Blok 62 nolu bağımsız bölüm üzerinde)
- TÜRKİYE HALK BANKASI A.Ş. lehine 2. dereceden 8.060.000,-TL bedelle ipotek bulunmaktadır. (08.12.2021 tarih ve 44210 yevmiye no ile) (B2 Blok 62 nolu bağımsız bölüm üzerinde)
- TÜRKİYE HALK BANKASI A.Ş. lehine 3. dereceden 10.000.000,-TL bedelle ipotek bulunmaktadır. (07.12.2022 tarih ve 49582 yevmiye no ile) (B2 Blok 62 nolu bağımsız bölüm üzerinde)

##### **4.4.2. HUKUKİ DURUM İNCELEMESİ**

Gayrimenkuller için hukuki olarak herhangi bir kısıtlılık söz konusu değildir.

#### **4.5. YAPILMIŞ SÖZLEŞMELERE İLİŞKİN BİLGİLER**

Taşınmazların mülkiyetinin 06.09.2023 tarihinde ise devir ve finansal kiralama sözleşmesi (sale and leaseback) kapsamında Albaraka Türk Katılım Bankası A.Ş. lehine devredildiği bilgisi edinilmiştir.



## 5.BÖLÜM GAYRİMENKULÜN ÇEVRESEL VE FİZİKİ BİLGİLERİ

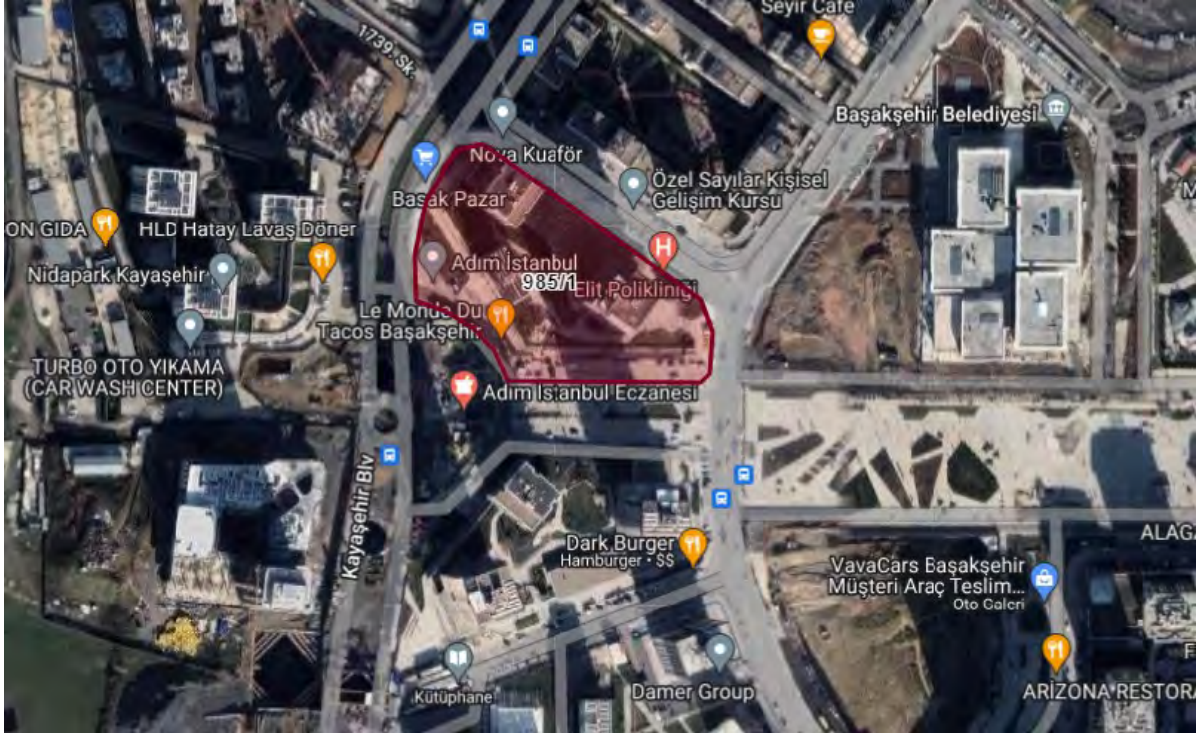
### 5.1. GAYRİMENKULÜN BULUNDUĞU BÖLGENİN ANALİZİ

Değerlemeye konu taşınmazlar, İstanbul İli, Başakşehir İlçesi, Kayabaşı Mahallesi, Akzambak Sokak ile Gazi Yaşargil Caddesi'nin kesiştiği köşede ve 985 ada 1 nolu parselde konumlu olan Adım İstanbul Sitesi bünyesindeki A3 Blok'un 1.bodrum katında yer alan 181 ve 183 bağımsız bölüm nolu depolu dükkanlar ile B2 Blok'un 1.bodrum katında yer alan 62 bağımsız bölüm nolu depolu dükkanlardır.

Orta gelir düzeyine sahip ailelerin mesken yeri olarak tercih ettiği ve ticari hareketliliğin yoğun olduğu bir projede konumlu olan taşınmazların yakın çevresinde, ticari nitelikli binalar, nitelikli konut projeleri ile eğitim ve sağlık kuruluşları bulunmaktadır.

Taşınmazlara ulaşım için, bölgenin ana ulaşım yollarından olan Fenerte Sokak ile Kayabaşı Bulvarı'nın kesiştiği köşeden Kayabaşı Bulvarı üzerinde batıya doğru yaklaşık 2,2 km devam edildikten sonra sol tarafta yer alan rapor konusu taşınmazların konumlu olduğu Adım İstanbul Sitesi'ne ulaşılır.

Taşınmazlar yaklaşık olarak, Başakşehir Belediyesi'ne 370 m, Adnan Menderes Bulvarı'na 465 m, Başakşehir Merkez Camii'ne 485 m, Başakşehir Millet Bahçesi'ne 500 m, Başakşehir Çam ve Sakura Hastanesi'ne 2 km mesafededir.



invest

2024/2710

## 5.2. GAYRİMENKUL KULLANIMI İLE İLGİLİ AÇIKLAMALAR

- Rapora konu taşınmazların yer aldığı Adım İstanbul Sitesi; 985 ada, 1 parsel ile 986 ada, 1 parsel olmak üzere toplam 2 parsel üzerinde inşa edilmiştir. 985 ada, 1 parsel üzerinde A3, B2 ve C Blokları ile 986 ada, 1 parsel üzerinde A1, A2 ve B Blokları olmak üzere toplam 6 blok ve bloklarda 22 adet farklı konut tipleri olmak üzere 615 konut ve 120 adet ticari ünite yer almaktadır. Sitenin 1.bodrum ve zemin katlarında açık çarşı olarak ticari üniteler bulunmakta olup, site bünyesinde yürüyüş yolları, yeşil peyzaj alanları, çocuk oyun alanları, süs havuzu ve güvenlik hizmetleri yer almaktadır.
- Değerlemeye konu taşınmazın yer aldığı bloklar, 16.423,50 m<sup>2</sup> yüzölçümlü olan 985 ada, 1 nolu parsel üzerinde 5A sınıfında ve betonarme karkas tarzda inşa edilmiştir. Parsel, kuzey yönden Akzambak Sokak`a, güney yönde park alanına, batı yönde Kayaşehir Bulvarı'na, doğu yönde ise Gaziyaşargil Caddesi'ne cepheli haldedir.
- Rapor konusu taşınmazların yer aldığı parsel bünyesinde 3., 2. ve 1. bodrum katlarda yaygın kitle üzerinde inşa edilen 3 adet konut + ticaret bloğu bulunmaktadır.
- Rapor konusu taşınmazlar A3 Blok'un 2. ve 1. bodrum katlarında konumlu, 181 ve 183 bağımsız bölüm nolu depolu dükkanlar ile B2 Blok'un 2.ve 1. bodrum katlarında konumlu olan 62 bağımsız nolu depolu dükkanlardır.
- Taşınmazlardan 181 ve 183 nolu dükkanların bulunduğu A3 Blok; 3 bodrum, zemin ve 30 normal kat olmak üzere toplam 33 katlıdır. Mimari projesine göre 3. bodrum katta, kapalı otopark alanı ve teknik hacimler; 2. bodrum katta, 1. bodrum katta yer alan dükkanlara ait depo alanları ve kapalı otopark alanı; 1. bodrum katında, 20 adet dükkan; zemin katında 5 adet dükkan; normal katlarında muhtelif sayıda daire olmak üzere blok bünyesinde 25 adet dükkan ve 164 adet daire olmak üzere toplam 189 adet bağımsız bölüm yer almaktadır.
- Taşınmazlardan 62 nolu dükkanın bulunduğu B2 Blok; 3 bodrum, zemin ve 16 normal kat olmak üzere toplam 20 katlıdır. Mimari projesine göre 3. bodrum katta, kapalı otopark alanı ve teknik hacimler; 2. bodrum katta, 1. bodrum katta yer alan dükkanlara ait depo alanları ve kapalı otopark alanı;1. bodrum katında, 4 adet dükkan; zemin katında 16 adet dükkan; normal katlarında muhtelif sayıda daire olmak üzere blok bünyesinde 20 adet dükkan ve 60 adet daire olmak üzere toplam 80 adet bağımsız bölüm yer almaktadır.
- **B2 Blok 62 nolu Dükkan;** Taşınmaz projesine göre bloğun 2. ve 1. bodrum katlarında ve batı olmak üzere tek cephelidir. Taşınmaz mimari projesine göre 2.bodrum katta brüt 68 m<sup>2</sup> kullanım alanlı kapalı otopark alanı ile zemin katta brüt 170 m<sup>2</sup> + 23 m<sup>2</sup> teras kullanım alanlı dükkan ve depo hacimleri olmak üzere teras dahil toplam brüt 261 m<sup>2</sup> kullanım alanlı olarak tasarlanmıştır.

- **A3 Blok 181 ve 183 nolu Dükkanlar;** Taşınmazların her biri projesine göre bloğun 2. ve 1. bodrum katlarında ve güney olmak üzere tek yöne cephelidir. Taşınmazlar



mimari projesine göre 2.bodrum katta brüt 67 m<sup>2</sup> kullanım alanlı kapalı otopark alanı ile zemin katta brüt 54 m<sup>2</sup>+13 m<sup>2</sup> teras kullanım alanlı dükkan, depo ve WC hacimleri olmak üzere teras dahil toplam brüt 134 m<sup>2</sup> kullanım alanlı olarak tasarlanmıştır.

- Taşınmazların yerlerinde yapılan incelemelerde teras kullanım alanlarının dükkan kapalı kullanım alanlarına dahil edildiği ve site bünyesindeki dükkanların tamamının natamam olarak pazarlandığı tespit edilmiştir.
- B2 Blok 62 nolu bağımsız bölüm çocuk oyun alanı olarak kullanılmakta olup, A3 Blok 181 ve 183 nolu bağımsız bölümler halihazırda boş durumdadır.
- Taşınmazların yasal ve mevcut kullanım gösterir tablo aşağıda sunulmuştur.

BLOK	BB NO	KAT NO	NİTELİĞİ	KULLANIM ALANI (m <sup>2</sup> )
B2	62	2. ve 1. bodrum	Dükkan	261
A3	181	2. ve 1. bodrum	Dükkan	134
A3	183	2. ve 1. bodrum	Dükkan	134

### 5.3. DEĞERLEME İŞLEMİNİ OLUMSUZ YÖNDE ETKİLEYEN VEYA SINIRLAYAN FAKTÖRLER

Değerleme işlemi olumsuz yönde etkileyen veya sınırlayan herhangi bir faktör bulunmamaktadır.

### 5.4. EN VERİMLİ VE EN İYİ KULLANIM ANALİZİ

Uluslararası Değerleme Standartları (2017) 140-1. Maddesine göre "en verimli ve en iyi kullanım, katılımcının bakış açısından, bir varlıktan en yüksek değer elde edileceği kullanımdır." şeklindedir.

Ayrıca Uluslararası Değerleme Standartları (2017) 140-5. Maddesi'nde ise "En verimli ve en iyi kullanım belirlenirken:

- (a) Bir kullanımın fiziksel olarak mümkün olup olmadığını değerlendirmek için, katılımcılar tarafından makul olarak görülen noktalar,
- (b) Yasal olarak izin verilen şartları yansıtmak için, varlığın kullanımıyla ilgili şehir planlamaları/imar durumu gibi tüm kısıtlamalar ve bu kısıtlamaların değişme olasılığı,
- (c) Kullanımın finansal karlılık şartı bakımından, fiziksel olarak mümkün olan ve yasal olarak izin verilen alternatif bir kullanımın, tipik bir katılımcıya, varlığın alternatif kullanıma dönüştürme maliyetleri hesaba katıldıktan sonra, mevcut kullanımından elde edeceği getirinin üzerinde yeterli bir getiri üretilip üretmeyeceği dikkate alınır." denilmektedir.

Bu tanım ve detaylardan hareketle gayrimenkullerin lokasyonu, kullanım fonksiyonları, fiziksel özellikleri ile yasal izinleri dikkate alındığında en verimli kullanım seçeneğinin projede tasarlandıkları gibi ofis/büro ya da dükkan olarak kullanılmaları olduğu görüş ve kanaatindeyiz.





## **6.BÖLÜM GENEL VERİLER, BÖLGE VERİLERİ VE PAZAR BİLGİLERİNE İLİŞKİN ANALİZLER**

### **6.1. MEVCUT EKONOMİK KOŞULLARIN VE GAYRİMENKUL PİYASASININ ANALİZİ, MEVCUT TRENDLER VE DAYANAK VERİLER**

Ülkemizde özellikle 2001 yılında yaşanan ekonomik krizle başlayan dönem, yaşanan diğer krizlere paralel olarak tüm sektörlerde olduğu gibi gayrimenkul piyasasında da önemli ölçüde bir daralmayla sonuçlanmıştır. 2001-2003 döneminde gayrimenkul fiyatlarında eskiye oranla ciddi düşüşler yaşanmış, alım satım işlemleri yok denecek kadar azalmıştır.

Sonraki yıllarda kaydedilen olumlu gelişmelerle, gayrimenkul sektörü canlanmaya başlamış; gayrimenkul ve inşaat sektöründe büyüme kaydedilmiştir. Ayrıca 2004-2005 yıllarında oluşan arz ve talep dengesindeki tutarsızlık, yüksek talep ve kısıtlı arz, fiyatları hızla yukarı çekmiştir. Bu dengesiz büyüme ve artışların sonucunda 2006 yılının sonuna doğru gayrimenkul piyasası sıkıntılı bir sürece girmiştir. 2007 yılında Türkiye için iç siyasetin ağır bastığı ve seçim ortamının ekonomiyi ve gayrimenkul sektörünü durgunlaştırdığı gözlenmiştir. 2008 yılı ilk yarısında iç siyasette yaşanan sıkıntılar, dünya piyasasındaki daralma, Amerikan Mortgage piyasasındaki olumsuz gelişmeler devam etmiştir. 2008 yılında ise dünya ekonomi piyasaları çok ciddi çalkantılar geçirmiştir. Yıkılmaz diye düşünülen birçok finansal kurum devrilmiş ve global dengeler değişmiştir.

Daha önce Türkiye'ye oldukça talepkâr davranan birçok yabancı gayrimenkul yatırım fonu ve yatırım kuruluşu şu anda faaliyetlerini bekletme aşamasında tutmaktadır. Global krizin etkilerinin devam ettiği dönemde reel sektör ve ülkemiz olumsuz etkilenmiştir.

Öte yandan 2009 yılı gayrimenkul açısından dünyada ve Türkiye'de parlak bir yıl olmamıştır. İçinde bulunduğumuz yıllar gayrimenkul projeleri açısından finansmanda seçici olunan yıllardır. Finans kurumları son dönemde gayrimenkul finansmanı açısından kaynaklarını kullanırmak için araştırmalara başlamışlardır.

2010 ila 2014 yılları içerisinde ise siyasi ve ekonomik verilerin inşaat sektörü lehine gelişmesiyle birlikte gayrimenkul yatırımlarında daha çok nakit parası olan yerli yatırımcıların gayrimenkul portföyü edinmeye çalıştığı bir dönem yaşanmış, ayrıca 2012 ile 2015 yılları arasında ise faizlerin düşük seviyelerde (2013 yılı Mayıs ayında Cumhuriyet tarihinin en düşük seviyesi olan %5 oranına kadar düşmüştür) olması orta sınıfın konut ihtiyacını karşılamaya yöneldiği ve gayrimenkul fiyatlarının sürekli arttığı bir dönem olmuştur.

2014 yılından sonra faiz oranlarındaki artışla birlikte gayrimenkule olan ilgide azalmalar başlamış, 2016 yılındaki darbe girişimi, dünya piyasasındaki daralma ve diğer jeopolitik gelişmeler ışığında Türkiye ekonomisinde de durağanlık başlamış, ancak ülkedeki gayrimenkulün getirisinin ve faizlerin halen makul düzeyde olması en etken faktör olmak üzere 2016 ve 2017 yıllarındaki satılan konut sayısı bir önceki yıla göre daha yüksek sayıda gerçekleşmiştir.



Yüksek satış oranlarına rağmen oluşan yüksek konut stoğu ile birlikte 2018 yılı başında gerçekleşen döviz hareketliliği Türkiye ekonomisi ve gayrimenkul sektöründe daralmaya yol açmış ve faizlerin de artması ile birlikte 2018 beklentilerin çok altında başlamış ve yatayda seyretmiştir.

2019 yılı ve 2020 yılı ilk çeyreği de da 2018 yılı boyunca süren daralmanın devam ettiği bir dönem olarak geçmiştir. 2020 yılının 2 ve 3. çeyrekleri ise özellikle Haziran ve Temmuz aylarındaki kredi kampanyalarıyla gayrimenkul fiyatlarının daha yüksek bedellerle talep gördüğü ve hatta piyasada oluşan yüksek taleple gayrimenkullerin fiyatlarında artış yaşandığı bir dönem olmuştur.

Geçmiş dönem bize gayrimenkul sektöründe her dönemde ihtiyaca yönelik gayrimenkullerin "erişilebilir fiyatlı" olduğu sürece satılabilmekte mesajını vermektedir. Kısa bir projeksiyonda dış ya da doğal etkenlerin (Ortadoğu'da yaşanan bölgesel savaş, global para politikaları, COVID19 Pandemisi vs.) mevcut piyasa şartlarına etkisinin minimum düzeyde olacağı kabulüyle gayrimenkul piyasasında toparlanma olacağı düşünülebilir. Ancak 2018 ve 2019 yıllarında gayrimenkul fiyatlarında yaşanan düşüşlerle birlikte piyasada minimum seviyeye kadar gerileyen gayrimenkul fiyatlarının her ne kadar 2020 Haziran ve Temmuz aylarındaki düşük faizli kredilerle piyasa normallerine ulaştığı görülmüşse de 2020 yılının kalan döneminde ve 2021 yılı ilk 2 çeyreğinde stabil kaldığı ve sonrasında ise döviz kurunda yaşanan artışların inşaat maliyetlerine yansımaları ile birlikte gayrimenkul fiyatlarının bu sefer piyasa normallerinin üzerinde artış gösterdiği görülmüştür. Türkiye genelinde gayrimenkul fiyatlarında kısa sürede %60-70'lere varan artışlar yaşanmış ve piyasadaki gayrimenkuller erişilebilir fiyatların üzerinde pazarlanmaya başlanmıştır.

2022 yılının ilk aylarında global krizler ve savaşlar sebebiyle ekonomideki belirsizlikler artmış ve COVID pandemisi etkileri de bitmemiştir. Global ölçekteki bu olayların petrol ve altın gibi emtiaların fiyatlarına artış olarak yansımaları ile ekonomideki belirsizlik düzeyi daha çok artmış ve artan inşaat maliyetleri gibi nedenlerle de gayrimenkuller için istenen fiyatlar yükselmiş piyasada yüksek fiyatlı gayrimenkuller pazarda kalmış ve piyasa durgunlaşmıştır.

2023 yılında ise orta ve alt kesim tarafından talep görebilecek ulaşılabilir fiyatlı gayrimenkuller dışında gayrimenkul alım – satım oranları düşmüş, bu düşüşe rağmen enflasyon ve döviz bazlı ekonomik olumsuzlukların yanı sıra 06 Şubat 2023 tarihindeki depremler ve çok sayıda konut ve işyerinin hasar almış olması sebebiyle oluşan göçün de etkisiyle kiralar ve satış için istenen fiyatlar artmıştır. Bu artışlara rağmen kredi imkanlarının da kısıtlı olması sebebiyle gayrimenkul satışları belirli bir seviyenin altında kalmıştır.



2024 yılında ise 2023 yılındaki gibi genel ekonomik durgunluk olacağı ve gayrimenkul sektöründe de orta ve üst orta gelir gruplarınca erişilebilir fiyatlı gayrimenkullerin talep görmüştür.

Diğer yandan 2025 yılı Türkiye gayrimenkul piyasası için dinamik ve fırsatlarla dolu bir yıl olabilir. Ekonomik istikrar, faiz oranlarındaki potansiyel düşüş, genç nüfusun talebi ve kentsel dönüşüm projeleri, sektördeki büyümeyi destekleyecektir. Bununla birlikte, inşaat maliyetlerindeki artış ve arz fazlası riskleri gibi zorluklar da göz önünde bulundurulmalıdır. Sektördeki oyuncular, sürdürülebilirlik ve dijitalleşme gibi yenilikçi alanlara yatırım yaparak rekabet avantajı elde edebilir.

Sonuç olarak ekonomi ve gayrimenkul piyasasındaki bu gelişmelerle birlikte 2025 yılında daha çok nakit parası olan yerli ve yabancı yatırımcıların pazara göre makul fiyatlı ya da proje özellikleri ile öne çıkan gayrimenkullerden seçerek portföy edinmeye çalışacağı bir dönem olacağı öngörülmektedir.

## 6.2. TÜRKİYE GAYRİMENKUL PİYASASI FIRSAT VE TEHDİTLER

### Tehditler:

- Amerika Birleşik Devletleri ve Çin arasındaki ticari çekişme, Rusya-Ukrayna savaşı ve Dünya genelindeki pek çok farklı jeopolitik gerilimin ekonomiye etkisi,
- Yabancı sermaye kaynaklı yatırımlarda görülen yavaşlama,
- Türkiye'nin mevcut durumu itibarıyla jeopolitik risklere açık olması sebebiyle yatırımların yavaşlaması ve talebin azalması,
- Son dönemde inşaat maliyetlerinde görülen hızlı artış,
- Yüksek enflasyon ortamı.

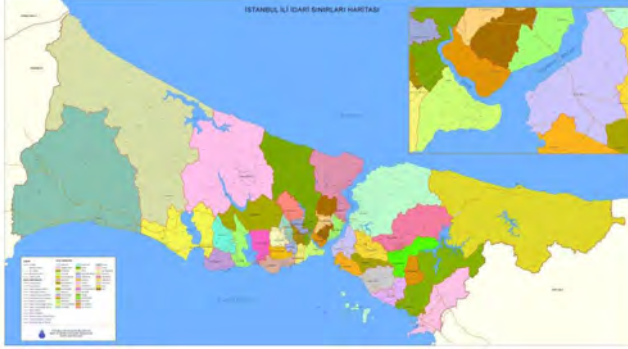
### Fırsatlar:

- Türkiye'deki gayrimenkul piyasasının uluslararası standartlarda gelen taleplere cevap verecek düzeyde olması,
- Son dönemde gayrimenkule olan yabancı ilgisinin artıyor olması,
- Genç bir nüfus yapısına sahip olmanın getirdiği doğal talebin devam etmesi,
- İstanbul'un dünyanın metropollerinden birisi olması ve son dönemde yapılan büyük projelerle (İstanbul Finans Merkezi Projesi, 3. Köprü ve 3. Havalimanı vs.) ilgi odağı olmaya devam edecek olması.



## 6.3. BÖLGE ANALİZİ

### 6.3.1. İSTANBUL İLİ



İstanbul, 42° K, 29° D koordinatlarında yer alır. İstanbul Boğazı boyunca ve Haliç'i çevreleyecek şekilde Türkiye'nin kuzeybatısında kurulmuştur. İstanbul, batıda Avrupa yakası ve doğuda Asya yakası olmak üzere iki kıta üzerinde kurulu tek metropoldür.

İstanbul'un yazları sıcak ve nemli; kışları soğuk, yağışlı ve bazen karlıdır. Yıllık yağmur düşüşü 870mm'dir. Nem yüzünden, hava sıcak olduğundan daha sıcak; soğuk olduğundan daha soğuk hissedilebilir. Kış aylarındaki ortalama sıcaklık 7°C ile 9°C civarındadır. Kış aylarında bir iki hafta kar yağabilir. Haziran'dan Eylül'e kadar ortalama sıcaklık 28°C'dir.

Dünyanın en eski şehirlerinden olan İstanbul, 330 - 395 yılları arasında Roma İmparatorluğu, 395 - 1204 ile 1261 - 1453 yılları arasında Bizans İmparatorluğu, 1204 - 1261 arasında Latin İmparatorluğu ve son olarak 1453 - 1922 yılları arasında Osmanlı İmparatorluğu'na başkentlik yapmıştır.

İstanbul'un kuzey ve güneyi denizlerle çevrilidir. Kuzeyinde Karadeniz, güneyinde Marmara Denizi vardır. Batısında Tekirdağ'ın Çerkezköy, Çorlu, Marmara Ereğlisi ve Saray ilçeleri, doğusunda Kocaeli'nin Gebze, Körfez ve Kandıra ilçeleri bulunur. Boğaziçi'ndeki Fatih Sultan Mehmet, Boğaziçi ve Yavuz Sultan Selim Köprüleri şehrin iki yakasını birbirine bağlar. İstanbul, idari olarak 39 ilçeden oluşmaktadır. Bu ilçelerin 25'i Avrupa Yakası'nda, 14'ü ise Anadolu Yakası'ndadır. İstanbul'un ilçeleri üç ana bölgeye ayrılmaktadır.

Yaklaşık 15 milyonluk nüfusuyla dünyanın en kalabalık şehirlerinden olan İstanbul'un nüfusu son 25 yılda 4 katına çıkmıştır. İstanbul'da yaşayanların yaklaşık %65'i Avrupa yakasında; %35'si de Anadolu yakasında yaşar. İşsizlik sebebi ile birçok insan İstanbul'a göç etmiş, genelde şehir etrafında gecekondu mahalleleri oluşturmuştur.

İstanbul kent ölçeğinde son yirmi yılda hızlı bir dönüşüm yaşamıştır. Kent merkezinde yaşayan üst gelir gurubu mensupları, Avrupa ve Amerika'daki dönüşüme benzer şekilde kent çeperinde bulunan doğayla iç içe düşük yoğunluklu konut alanlarına taşınmışlardır.

### 6.3.2. BAŞAKŞEHİR İLÇESİ

Başakşehir, 2008 yılında Küçükçekmece, Esenler ve Büyükçekmece ilçelerinden ayrılarak ilçe yapılmıştır. 2018 verilerine göre ilçenin toplam nüfusu 427.835'dir. Başakşehir, kuzeyde Arnavutköy, kuzeydoğuda Sultangazi ve Eyüp, doğuda Esenler, güneyde Bağcılar, Küçükçekmece ve Avcılar ile batıda Esenyurt ilçeleriyle çevrilidir.



İlçenin kurulduğu bölgede Osmanlı döneminde devletin barut ihtiyacını karşılamak üzere Azatlı baruthanesi kurulmuş, bölge Azatlık adıyla anılmıştır. İlçede tarihi özelliği bulunan diğer yapılar, Resneli Niyazi Bey'e ait Resneli çiftliği ve İstanbul'daki bilinen ilk yerleşim yeri olan Yarımburgaz Mağarası ve baruthaneye su sağlamak için kurulmuş Şamlar bendidir.

İlçeye ulaşım TEM otoyolu ve demiryolu ile gerçekleştirilmektedir. İlçeye otobüs seferleri de bulunmaktadır. Demiryolu ile ulaşım Ispartakule'deki tren istasyonu ile sağlanmaktadır.

07 Temmuz 2013 tarihinde resmi açılışı yapılan M3 Kirazlı – Başakşehir Olimpiyatköy Metro Hattı ile Atatürk Olimpiyat Stadyumu ve 5. Etap Metrokent'e kadar metro ulaşımı sağlanmıştır. Diğer raylı sistemlere entegre olan bu hat sayesinde Başakşehir'den Halkalı'ya kadar raylı sistemler ile ulaşım mümkün hale gelmiştir.

İlçenin kuzeyi ormanlarla kaplıdır, kalan bitki örtüsü bozkır ve çalılıklardan oluşur. Resneli Çiftliği'nin içinde bulunduğu Sazlıdere vadisinde bitki çeşitliliği çok fazladır. İlçede Sazlıdere akarsuyu ve Ayamama deresi doğar, Ispartakule deresi ise içinden geçer.

İlçede sosyal yaşam, Sular Vadisi ile Bahçeşehir'deki yapay gölet ve çevresindedir. Bahçeşehir'deki gölet, Türkiye'nin en büyük yapay göletidir. Bunun dışında Atatürk Olimpiyat Stadyumu ve Başakşehir Fatih Terim Stadyumu bu ilçede bulunmaktadır. TOKİ tarafından geliştirilen ve Türkiye'nin en büyük uydukent projesi olan 65.000 konutun planlandığı Kayaşehir projesi de bu ilçe sınırları içindedir.

#### **6.4. GAYRİMENKULÜN DEĞERİNE ETKİ EDEN ÖZET FAKTÖRLER**

##### **Olumlu etkenler:**

- Merkezi konumları,
- Ulaşım imkânlarının kolaylığı,
- Proje alanının yeni kentsel gelişme bölgesinde yer alması,
- Nitelikli proje bünyesinde yer alması,
- Proje kapsamındaki rekreatif alanların mevcudiyeti,
- Gün içinde yaya ve araç sirkülasyonunun çok olması,
- Kat mülkiyetli olmaları.

##### **Olumsuz etken:**

- Son dönemde genel ekonomik görünümün durağan seyretmesi,
- Site bünyesinde çok sayıda satılık ve kiralık dükkan bulunması,
- Gayrimenkul sektöründe yaşanan durgunluk.



## 6.5. EMSALLER VE PİYASA ARAŞTIRMASI

Piyasa araştırması yapılırken Türkiye Değerleme Uzmanları Birliği'nin yayınladığı Uluslararası Değerleme Standartları hükümleri esas alınmak suretiyle konu taşınmazla aynı veya karşılaştırılabilir (benzer) varlıklar seçilmiştir.

Rapor konusu gayrimenkule emsal teşkil edebilecek aynı bölgede yer alan ve benzer nitelikteki gayrimenkullerin verileri aşağıda sıralanmıştır.

### **Bölgede Konumlu Olan Satılık Depolu Dükkan Emsalleri;**

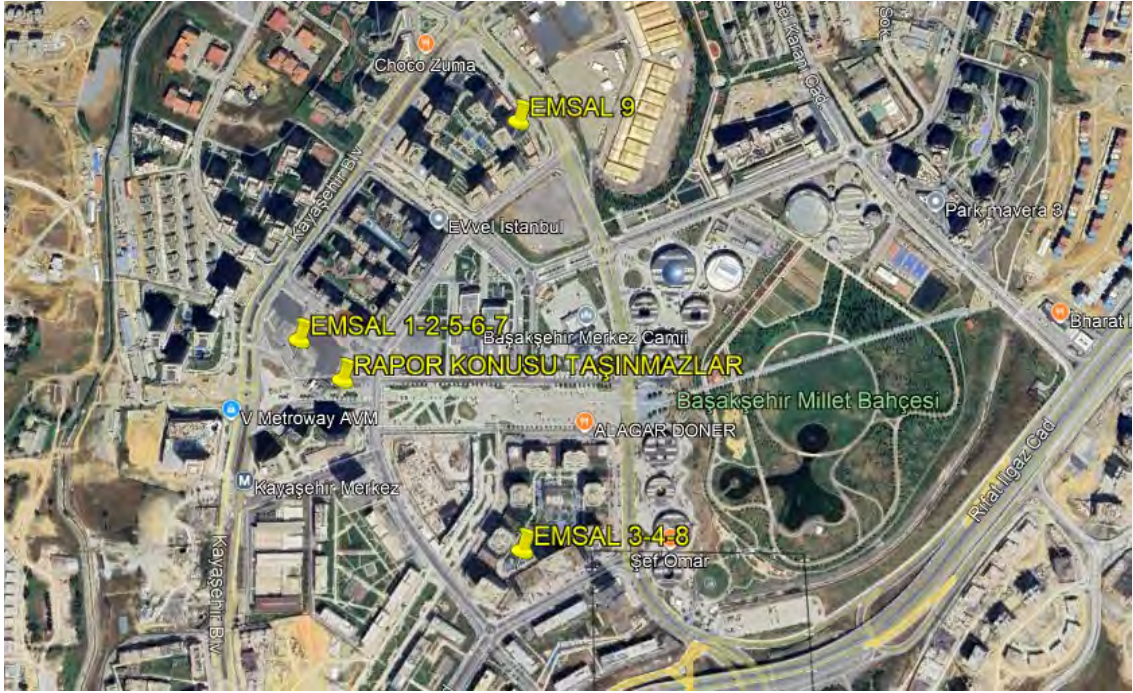
1. Taşınmazlar ile aynı site bünyesinde yer alan, bodrum katta konumlu, 121 m<sup>2</sup> kullanım alanlı olduğu beyan edilen depolu dükkan 17.510.000,-TL (144.710,-TL/m<sup>2</sup>) bedelle satılıktır. (Emlak Ofisi / 0532 402 95 00)
2. Taşınmazlar ile aynı site bünyesinde yer alan, bodrum katta 61 m<sup>2</sup>, zemin katta 85 m<sup>2</sup>, 15 m<sup>2</sup> ön kullanım hakkı olmak üzere toplam 161 m<sup>2</sup> kullanım alanlı olduğu beyan edilen depolu dükkan 21.500.000,-TL (133.540,-TL/m<sup>2</sup>) bedelle satılıktır. Bodrum kat alanı 1/5 oranda zemine indirildiğinde m<sup>2</sup> birim değeri: 221.649,-TL/m<sup>2</sup> olarak hesaplanmıştır. (Emlak Ofisi / 0533 469 32 32)
3. Taşınmazlar ile aynı bölgede yer alan, Park Mevara 2 Sitesi bünyesinde yer alan binanın zemin ve bodrum katlarında konumlu, 147 m<sup>2</sup> kullanım alanlı olduğu beyan edilen depolu dükkan 19.000.000,-TL (129.251,-TL/m<sup>2</sup>) bedelle satılıktır. (Emlak Ofisi / 0530 561 93 60)
4. Taşınmazlar ile aynı bölgede yer alan, Park Mevara 2 Sitesi bünyesinde yer alan binanın zemin katında konumlu, 153 m<sup>2</sup> kullanım alanlı olduğu beyan edilen depolu dükkan 18.250.000,-TL (119.281,-TL/m<sup>2</sup>) bedelle satılıktır. İlgilisi ile yapılan temaslarda aylık 70.000,-TL kira getirisi olabileceği beyan edilmiştir. (Emlak Ofisi / 0 532 314 72 93)
5. Taşınmazlar ile aynı site bünyesinde A2 Bloкта konumlu olan ve 176 m<sup>2</sup> kullanıma alanlı olduğu beyan edilen, 150 m<sup>2</sup> kullanım alanlı olduğu düşünülen depolu dükkan 15.000.000,-TL (100.000,-TL/m<sup>2</sup>) bedelle satılıktır. (Emlak Ofisi / 0552 997 00 03)  
Emlak Ofisi ile yapılan görüşmelerde satışın aciliyeti olduğu belirtilmiştir.

### **Bölgede Konumlu Olan Kiralık Dükkan Emsalleri;**

6. Taşınmazlar ile aynı site içerisinde 180 m<sup>2</sup> alanlı içi natamam halihazırda boş depolu dükkanın aylık kira bedelinin 100.000,-TL/ay (555,56,-TL/m<sup>2</sup>) olduğu bilgisi alınmıştır. (Emlak Ofisi / 0 541 906 52 52)
7. Taşınmazlar ile aynı site içerisinde 287 m<sup>2</sup> alanlı içi natamam halihazırda boş depolu dükkanın aylık kira bedelinin 150.000,-TL/ay (366,-TL/m<sup>2</sup>) olduğu bilgisi alınmıştır. (Emlak Ofisi / 0 533 614 97 79)
8. Taşınmazlar ile aynı bölgede Park Maveria Sitesi içerisinde 230 m<sup>2</sup> alanlı olduğu beyan edilen dükkanın aylık kira bedelinin 110.000,-TL/ay (478,27,-TL/m<sup>2</sup>) olduğu bilgisi alınmıştır. (Emlak Ofisi / 0 530 823 75 92)



9. Taşınmazlar ile aynı bölgede Avrupa Konutları Sitesi içerisinde 800 m<sup>2</sup> alanlı olduğu beyan edilen depolu dükkanın aylık kira bedelinin 320.000,-TL/ay (400,00,-TL/m<sup>2</sup>) olduğu bilgisi alınmıştır. (Emlak Ofisi / 0 555 888 40 22)



## 7.BÖLÜM GAYRİMENKULÜN DEĞERLEME SÜRECİ

### 7.1. GAYRİMENKULÜN DEĞERLEMESİNDE KULLANILAN YÖNTEMLER VE NEDENLERİ

Gayrimenkulün Pazar değerinin tahmininde; **Pazar yaklaşımı**, **Gelir yaklaşımı** ve **Maliyet yaklaşımı** kullanılır.

Bu yöntemlerin uygulanabilirliği, tahmin edilen değer tipine ve verilerin kullanılabilirliğine göre değişmektedir. Pazar değeri tahminleri için seçilen her tür yaklaşım Pazar verileriyle desteklenmektedir.

**Pazar yaklaşımı** varlığın, fiyat bilgisi elde edilebilir olan aynı veya karşılaştırılabilir (benzer) varlıklarla karşılaştırılması suretiyle gösterge niteliğindeki değer belirlendiği yaklaşımı ifade eder.

**Gelir yaklaşımı**, gösterge niteliğindeki değer, gelecekteki nakit akışlarının tek bir cari değere dönüştürülmesi ile belirlenmesini sağlar. Gelir yaklaşımında varlığın değeri, varlık tarafından yaratılan gelirlerin, nakit akışlarının veya maliyet tasarruflarının bugünkü değerine dayanılarak tespit edilir.

Gelir yaklaşımının çok sayıda uygulama yolunun bulunmasına karşın, gelir yaklaşımı kapsamındaki yöntemler fiilen gelecekteki nakit tutarların bugünkü değere indirgenmesine dayanmaktadır. Bunlar İndirgenmiş Nakit Akışları (İNA) yönteminin varyasyonları olup,



aşağıda yer verilen kavramlar tüm gelir yaklaşımı yöntemleri için kısmen veya tamamen geçerlidir.

**Maliyet yaklaşımı**, bir alıcının, gereksiz külfet doğuran zaman, elverişsizlik, risk gibi etkenler söz konusu olmadıkça, belli bir varlık için, ister satın alma, isterse yapım yoluyla edinilmiş olsun, kendisine eşit faydaya sahip başka bir varlığı elde etme maliyetinden daha fazla ödeme yapmayacağı ekonomik ilkesinin uygulanmasıyla gösterge niteliğindeki değer belirlendiği yaklaşımdır. Bu yaklaşımda, bir varlığın cari ikame maliyetinin veya yeniden üretim maliyetinin hesaplanması ve fiziksel bozulma ve diğer biçimlerde gerçekleşen tüm yıpranma paylarının düşülmesi suretiyle gösterge niteliğindeki değer belirlenmektedir.

Bu çalışmamızda; rapora konu taşınmazın Pazar değerinin tespitinde **pazar yaklaşımı** ve **gelir indirgeme yaklaşımı** kullanılmıştır.

## **8.BÖLÜM GAYRİMENKULÜN PAZAR DEĞERİNİN TESPİTİ**

### **8.1. PAZAR YAKLAŞIMI İLE ULAŞILAN SONUÇ, PAZAR DEĞERİ HESABI ve ANALİZİ**

Pazar yaklaşımı varlığın, fiyat bilgisi elde edilebilir olan aynı veya karşılaştırılabilir (benzer) varlıklarla karşılaştırılması suretiyle gösterge niteliğindeki değer belirlendiği yaklaşımı ifade eder. (UDS 2017)

Yukarıdaki tanımdan hareketle bu yöntemde, yakın dönemde pazara çıkarılmış ve satılmış benzer gayrimenkuller dikkate alınarak, Pazar değerini etkileyebilecek kriterler çerçevesinde fiyat ayarlaması yapıldıktan sonra konu gayrimenkul/gayrimenkuller için m<sup>2</sup> birim değeri belirlenmiştir.

Bulunan emsaller, konum, fonksiyonel kullanım ve büyüklük gibi kriterler dahilinde karşılaştırılmış, emlak pazarının güncel değerlendirmesi için emlak pazarlama firmaları ile görüşülmüş; ayrıca ofisimizdeki mevcut data ve bilgilerden faydalanılmıştır.

Gayrimenkulün Pazar değerinin tespitinde pazarda bulunan emsal gayrimenkullerin sahip oldukları olumlu, olumsuz ve benzer özelliklere göre karşılaştırılması ve uyumlaştırılması yoluna gidilmiştir. Bu kapsamda emsal gayrimenkuller; konum / lokasyon, büyüklük, imar durumu, yapılaşma hakkı, fiziksel özellik gibi kriterler doğrultusunda değerlendirilmiştir. Puan aralıkları mesleki deneyim ve şirketimizdeki diğer verilerden elde edilmiştir.





### 8.1.1. SATILIK DÜKKAN EMSALLER KARŞILAŞTIRMA ANALİZİ

Emsal No	1	2	3	4	5
Kullanım Alanı (m <sup>2</sup> )	121	161	147	153	150
İstenen Fiyat (TL)	17.510.000	21.500.000	19.000.000	18.250.000	15.000.000
Birim Değer (TL/m <sup>2</sup> )	144.711	133.540	129.252	119.281	100.000
Konum Düzeltmesi (%)	-15%	-10%	-5%	5%	10%
Alan Düzeltmesi (%)	-5%	0%	0%	0%	5%
İnşaat Kalitesi Düzeltmesi (%)	0%	0%	-5%	-10%	0%
Pazarlık Düzeltmesi (%)	-5%	-5%	-5%	-5%	-5%
Toplam Düzeltme Miktarı (%)	-25%	-15%	-15%	-10%	10%
Düzeltilmiş Birim Değer (TL/m <sup>2</sup> )	108.533	113.509	109.864	107.353	110.000
Ortalama Birim Değer (TL/m <sup>2</sup> )	<b>109.850</b>				
Emsaller üzerindeki düzeltmeler A3 Blok, 181 VE 183 nolu bağımsız bölümler üzerinde yapılmıştır.					

Rapora konu taşınmazlar ile bölgede yer alan benzer özelliklere sahip satılık mağaza/dükkan emsalleri araştırılmıştır. Emsallerin pazarlık payları ve şerefiyeleri dikkate alınarak düzeltilmiş birim değeri olarak birim m<sup>2</sup> değeri **109.850,-TL/m<sup>2</sup>** olarak hesaplanmış ve yasal ve mevcut durum değerleri aşağıdaki tabloda belirtilmiştir.

### 8.1.2. KİRALIK DEPOLU DÜKKAN EMSALLER KARŞILAŞTIRMA ANALİZİ

Emsal No	6	7	8	9
Kullanım Alanı (m <sup>2</sup> )	180	287	230	800
İstenen Fiyat (TL)	100.000	150.000	110.000	320.000
Birim Değer (TL/m <sup>2</sup> )	556	523	478	400
Konum Düzeltmesi (%)	0%	0%	5%	15%
Alan Düzeltmesi (%)	5%	10%	5%	20%
İnşaat Kalitesi Düzeltmesi (%)	0%	0%	15%	10%
Pazarlık Düzeltmesi (%)	-5%	-5%	-5%	-5%
Toplam Düzeltme Miktarı (%)	0%	5%	20%	40%
Düzeltilmiş Birim Değer (TL/m <sup>2</sup> )	556	549	574	560
Ortalama Birim Değer (TL/m <sup>2</sup> )	<b>560</b>			

Taşınmazlar için emsal tablosunda A3 Blok, 181 ve 183 nolu dükkana göre düzeltme oranları hesaplanmıştır. Taşınmazların konumu ve reklam kabiliyeti gibi özellikleri ele alındığında bu dükkanların benzer şerefiyeye sahip oldukları tespit edilmiş ve konum ve alan düzeltmelerine göre diğer taşınmazlara belirli düzeltme oranları uygulanarak yasal ve mevcut durum aylık kira birim değerleri takdir edilmiştir.

### 8.1.3. ULAŞILAN SONUÇ

Yapılan piyasa araştırmaları, değerlendirme süreci ve emsal analizinden hareketle belirtilen özellikler göz önünde bulundurularak taşınmazların m<sup>2</sup> birim değerleri takdir edilmiş ve kullanım alanları ile çarpılarak pazar ve kira değerleri hesaplanmıştır. Değerlemesi yapılan taşınmazların kullanım alanlarının farklı olması, cepheleri ve projede



planlanan diğer hususlar dikkate alınarak ayrı ayrı şerefiyelendirilmek sureti ile belirlenen m<sup>2</sup> birim değerleri ile yuvarlatılmış değerleri aşağıdaki tabloda gösterilmiştir.

BLOK	BB NO	NİTELİĞİ / KONUT İÇİN TİPİ	m <sup>2</sup> BİRİM SATIŞ DEĞERİ (TL)	m <sup>2</sup> BİRİM KİRA DEĞERİ (TL)	BRÜT ALAN (m <sup>2</sup> )	TAKDİR OLUNAN DEĞERİ (TL)	TAKDİR OLUNAN AYLIK KİRA DEĞERİ (TL)
B2	62	Dükkan	117.625	594	261	30.700.000	155.000
A3	181	Dükkan	109.850	560	134	14.720.000	75.000
A3	183	Dükkan	109.850	560	134	14.720.000	75.000
<b>TOPLAM</b>					<b>529</b>	<b>60.140.000</b>	<b>305.000</b>

## 8.2. GELİR YAKLAŞIMI İLE PAZAR DEĞERİ HESABI VE ANALİZİ

Gelir yaklaşımı, gösterge niteliğindeki değer, gelecekteki nakit akışlarının tek bir cari değere dönüştürülmesi ile belirlenmesini sağlar. Gelir yaklaşımında varlığın değeri, varlık tarafından yaratılan gelirlerin, nakit akışlarının veya maliyet tasarruflarının bugünkü değerine dayanılarak tespit edilir.

Gelir yaklaşımının çok sayıda uygulama yolunun bulunmasına karşın, gelir yaklaşımı kapsamındaki yöntemler fiilen gelecekteki nakit tutarların bugünkü değere indirgenmesine dayanmaktadır. Bunlar İndirgenmiş Nakit Akışları (İNA) yönteminin varyasyonları olup, aşağıda yer verilen kavramlar tüm gelir yaklaşımı yöntemleri için kısmen veya tamamen geçerlidir.

İndirgenmiş Nakit Akışları (İNA) Yöntemi İNA yönteminde, tahmini nakit akışları değerlendirme tarihine indirgenmekte ve bu işlem varlığın bugünkü değeriyle sonuçlanmaktadır. Uzun ömürlü veya sonsuz ömürlü varlıklarla ilgili bazı durumlarda, İNA, varlığın kesin tahmin süresinin sonundaki değeri temsil eden devam eden değeri içerebilir. Diğer durumlarda, varlığın değeri kesin tahmin süresi bulunmayan bir devam eden değer tek başına kullanılarak hesaplanabilir. Bu bazen gelir kapitalizasyonu yöntemi olarak nitelendirilir. (UDS 2017)

Gelir bazlı değerlendirme yaygınlıkla, iki ayrı yaklaşım baz alınarak yapılmaktadır.

Bunlar; "direkt kapitalizasyon yaklaşımı" denilen ve gayrimenkulün yıllık getirisini baz alan yaklaşım veya "indirgenmiş nakit akımları yaklaşımı" denilen ve gayrimenkulün belli bir süre içerisinde oluşturacağı gelecek gelir akımlarından bugünkü değerini hesaplayan yöntemdir.

Direkt kapitalizasyon kullanarak, değerlemeci; yeni bir yatırımcı açısından, gelir üreten mülkün piyasa değerini analiz eder. Değerlemeci daha sonra, bir kapitalizasyon oranı elde edebilmek için, karşılaştırılabilir mülklerin satış fiyatlarıyla gelirleri arasındaki ilişkiyi



inceler. Daha sonra değerlemeci konu mülkün sahip olunduktan sonraki ilk yılda elde edilen yıllık faaliyet gelirine, bu oranı uygular. Elde edilen değer, benzer mülklerde aynı düzeyde getiri elde edileceği varsayımıyla, belirtilen gelir düzeyiyle garanti edilen piyasa değeridir.

Gelir getiren mülk genellikle bir yatırım olarak alınır. Yani, alıcı onu satın almak için kullandığı kapital (ister kendisinin olsun, isterse ödünç almış olsun) için bir getiri bekler. Yatırımcının beklediği veya aldığı getiri oranı kapitalizasyon oranı (ayrıca toplam kapitalizasyon oranı da denir) olup bu oran mülkün sağladığı yıllık net faaliyet geliri ile, değeri arasındaki oran olarak ifade edilir.

Bunu bir matematiksel eşitlik şeklinde ifade etmek gerekirse;

**Kapitalizasyon Oranı = Yıllık Net Gelir / Gayrimenkulün Pazar Değeri**'dir.

Kapitalizasyon oranı aşağıdaki tablodaki gibi hesaplanmıştır.

EMSAL	AYLIK KİRA DEĞERİ (TL)	YILLIK KİRA DEĞERİ (TL)	PAZARLIKLI SATIŞ DEĞERİ (TL)	KAPİTALİZASYON ORANI
Emsal 4	70.000	840.000	17.000.000	0,049
<b>Gayrimenkul için dikkate alınacak olan ortalama kapitalizasyon oranı</b>				

### 8.3. ULAŞILAN SONUÇ

Yapılan piyasa araştırmaları doğrultusunda belirlenen kira bedelleri ile kapitalizasyon oranından faydalanılarak gelir yaklaşımı ile rapora konu taşınmazların, blok, kat, kullanım alanı dikkate alınarak bağımsız bölüm bazında arsa payı dahil satış değerleri hesaplanmış olup aşağıdaki tabloda sunulmuştur.

BLOK	BAĞIMSIZ BÖLÜM NO	GAYRİMENKULÜN AYLIK KİRA BEDELİ (TL/AY)	GAYRİMENKULÜN YILLIK KİRA BEDELİ (TL/YIL)	KAP. ORANI	GAYRİMENKULÜN PAZAR DEĞERİ (TL)
A1	162	155.000	1.860.000	0,049	37.960.000
A2	190	75.000	900.000	0,049	18.370.000
A2	204	75.000	900.000	0,049	18.370.000
<b>TOPLAM</b>		<b>305.000</b>	<b>3.660.000</b>		<b>74.700.000</b>

### 8.4. MALİYET HESABI YÖNTEMİ İLE ULAŞILAN SONUÇ PAZAR DEĞERİ HESABI VE ANALİZİ

Maliyet yaklaşımı, bir alıcının, gereksiz külfet doğuran zaman, elverişsizlik, risk gibi etkenler söz konusu olmadıkça, belli bir varlık için, ister satın alma, isterse yapım yoluyla edinilmiş olsun, kendisine eşit faydaya sahip başka bir varlığı elde etme maliyetinden daha fazla ödeme yapmayacağı ekonomik ilkesinin uygulanmasıyla gösterge niteliğindeki değer belirlendiği yaklaşımdır. Bu yaklaşımda, bir varlığın cari ikame maliyetinin veya yeniden üretim maliyetinin hesaplanması ve fiziksel bozulma ve diğer biçimlerde



gerçekleşen tüm yıpranma paylarının düşülmesi suretiyle gösterge niteliğindeki değer belirlenmektedir.

Özetle bu yöntemde taşınmazların arsa ve üzerindeki inşai yatırımlar olmak üzere 2 bileşen dikkate alınarak değer tespiti yapılmaktadır. Rapora konu taşınmazlar bağımsız bölüm niteliğinde olduğundan bu yöntemin kullanılması mümkün olmamıştır.

## 8.5. ANALİZ SONUÇLARININ DEĞERLENDİRİLMESİ

Kullanılan yöntemlere göre ulaşılan pazar değerleri aşağıda tablo halinde listelenmiştir.

DEĞERLEME YÖNTEMİ	ULAŞILAN DEĞER (TL)
Pazar Yaklaşımı	60.140.000
Gelir İndirgeme	74.700.000
<b>Uyumlaştırılmış Değer</b>	<b>60.140.000</b>

Her iki yöntemle bulunan değerler arasında bir miktar fark vardır.

Uluslararası Değerleme Standartları UDS 105 Madde 10.3'te "Bir varlığa ilişkin değerlendirme yaklaşımlarının ve yöntemlerinin seçiminde amaç belirli durumlara en uygun yöntemin bulunmasıdır. Bir yöntemin her duruma uygun olması söz konusu değildir. Seçim sürecinde asgari olarak aşağıdakiler dikkate alınır:

(a) değerlendirme görevinin koşulları ve amacı ile belirlenen uygun değer esas(lar)ı ve varsayılan kullanım(lar)ı,

(b) olası değerlendirme yaklaşımlarının ve yöntemlerinin güçlü ve zayıf yönleri,

(c) her bir yöntemin varlığın niteliği ve ilgili pazardaki katılımcılar tarafından kullanılan yaklaşımlar ve yöntemler bakımından uygunluğu,

(d) yöntem(ler)in uygulanması için gereken güvenilir bilginin mevcudiyeti" Ve yanı sıra UDS 105 Madde 10.4'te ise "Değerleme çalışmasında yer alan bilgiler ve şartlar dikkate alındığında, özellikle tek bir yöntemin doğruluğuna ve güvenilirliğine yüksek seviyede itimat duyulduğu hallerde, değerlemeyi gerçekleştirenlerin bir varlığın değerlemesi için birden fazla değerlendirme yöntemi kullanması gerekmez. Ancak, değerlemeyi gerçekleştirenin çeşitli yaklaşım ve yöntemleri kullanmayı da göz önünde bulundurması gerekli görülmekte olup, özellikle tek bir yöntem ile güvenilir bir karar verilebilmesi için yeterli bulguya dayalı veya gözlemlenebilen girdinin mevcut olmadığı hallerde, bir değer belirlenebilmesi amacıyla birden fazla değerlendirme yaklaşımı veya yöntemi gerekli görülüp kullanılabilir. Birden fazla değerlendirme yaklaşımı veya yönteminin, hatta tek bir yaklaşım dahilinde birden fazla yöntemin kullanıldığı hallerde, söz konusu farklı yaklaşım veya yöntemlere dayalı değer takdirinin makul olması ve birbirinden farklı değerlerin, ortalama alınmaksızın, analiz edilmek ve gerekçeleri belirtilmek suretiyle tek bir sonuca ulaştırılma sürecinin değerlendirme gerçekleştiren tarafından raporda açıklanması gerekli görülmektedir." Denilmektedir.



Ekonominin çeşitli nedenlerle ortaya çıkabilecek olumlu ya da olumsuz faktörlere bağlı olarak değişkenlik arz edebilecek olması ve gayrimenkul rayiçlerinin ise her dönemde kendi

içinde daha tutarlı bir denge taşıdığından hareketle nihai değer olarak **pazar yaklaşımı** ile bulunan değer alınması uygun görülmüştür.

Buna göre rapor konusu taşınmazların pazar değerleri toplamı **60.140.000,-TL** olarak takdir olunmuştur.

#### **8.5.1. BOŞ ARAZİ VE GELİŞTİRİLMİŞ PROJE DEĞERİ ANALİZİ VE KULLANILAN VERİ VE VARSAYIMLAR**

Değerleme, proje geliştirme niteliğinde değildir.

#### **8.5.2. ASGARİ BİLGİLERDEN RAPORDA VERİLMEYENLERİN NEDEN VERİLMEDİKLERİNİN GEREKÇELERİ**

Asgari bilgilerden verilmeyen yoktur.

#### **8.5.3. MÜŞTEREK VEYA BÖLÜNMÜŞ KISIMLARIN DEĞERLEME ANALİZİ**

Taşınmazların müşterek veya bölünmüş kısımları bulunmamaktadır.

#### **8.5.4. HASILAT PAYLAŞIMI VEYA KAT KARŞILIĞI YÖNTEMİ İLE YAPILACAK PROJELERDE, EMSAL PAY ORANLARI**

Hasılat paylaşımı ya da kat karşılığı yöntemleri kullanılmamıştır.

#### **8.5.5. KİRA DEĞER ANALİZİ VE KULLANILAN VERİLER**

Pazar yaklaşımı ile taşınmazların toplam aylık kira değeri 305.000 TL yıllık toplam kira değerleri ise 3.660.000 TL olarak hesap ve takdir edilmiştir.

### **9.BÖLÜM DEĞERLEME KONUSU GAYRİMENKUL İÇİN SON ÜÇ YILDA HAZIRLANMIŞ GAYRİMENKUL DEĞERLEME RAPORLARI**

Raporda yer alan değerlendirme konusu gayrimenkuller için, şirketimiz tarafından son üç yıl içerisinde hazırlanmış 1 adet gayrimenkul değerlendirme raporu bulunmaktadır, bilgileri aşağıdaki gibidir.

<b>Rapor Tarihi</b>	<b>Rapor No</b>	<b>Takdir Edilen KDV Hariç Değer (TL)</b>	<b>Uzman</b>	<b>Sorumlu Değerleme Uzmanı</b>	<b>Sorumlu Değerleme Uzmanı</b>
06.01.2023	2022/5289	32.350.500	Abdulkadir ÜSTÜNER	Halil Sertaç GÜNDOĞDU	Muhammed Mustafa YÜKSEL
05.01.2024	2023/3537	54.335.000	Abdulkadir ÜSTÜNER	Halil Sertaç GÜNDOĞDU	Muhammed Mustafa YÜKSEL



## 10.BÖLÜM NİHAİ DEĞER TAKDİRİ VE SONUÇ

Rapor içeriğinde özellikleri belirtilen 3 adet bağımsız bölümün yerinde yapılan incelemesinde yer aldıkları projenin lokasyonuna, taşınmazların site ve blok bünyesindeki konumlarına, inşai kalitelerine, mimari özelliklerine ve çevrede yapılan piyasa araştırmalarına göre günümüz ekonomik koşulları itibariyle takdir edilen toplam değeri aşağıdaki tabloda sunulmuştur.

<b>985 ADA, 1 PARSEL ÜZERİNDE YER ALAN 3 ADET BAĞIMSIZ BÖLÜM İÇİN TAKDİR EDİLEN</b>	
<b>TOPLAM PAZAR DEĞERİ (KDV HARİÇ)</b>	<b>60.140.000,-TL</b>
<b>TOPLAM PAZAR DEĞERİ (KDV DAHİL)</b>	<b>72.168.000,-TL</b>

Buldukları bölge, konumları, ulaşımı ve kullanım olanakları göz önünde bulundurularak, değerlendirme konusu taşınmazların "SATILABİLİR" nitelikte olduğu kanaatindeyiz.

İş bu rapor e-imzalı doküman olarak hazırlanmıştır.

KDV oranı tüm gayrimenkuller için %20 kabul edilmiştir.

Bu rapor Türkiye Değerleme Uzmanları Birliği tarafından yayınlanan Uluslararası Değerleme Standartları (2017) kapsamında ve Sermaye Piyasası Hükümlerine göre hazırlanmıştır.

Bilgilerinize sunulur. 08 Ocak 2025

(Ekspertiz tarihi: 31 Aralık 2024)

Saygılarımızla,  
**INVEST Gayrimenkul Değerleme  
ve Danışmanlık A.Ş.**

*e-imzalıdır.*

**Abdulkadir ÜSTÜNER**  
Değerleme Uzmanı  
(Lisans No: 405698)

*e-imzalıdır.*

**Halil Sertaç GÜNDOĞDU**  
Sorumlu Değerleme Uzmanı  
(Lisans No: 401865)

*e-imzalıdır.*

**M. Mustafa YÜKSEL**  
Sorumlu Değerleme Uzmanı  
(Lisans No:401651)

