



NET KURUMSAL GAYRİMENKUL DEĞERLEME VE DANIŞMANLIK A.Ş.

Gayrimenkul Değerleme Raporu



Özel 2024 - 568

Aralık, 2024

Bu Belge, 5070 sayılı "Elektronik İmza Kanunu" çerçevesinde e-imza ile imzalanmıştır.



Talep Sahibi	Halk Gayrimenkul Yatırım Ortaklığı A.Ş.
Raporu Düzenleyen	Net Kurumsal Gayrimenkul Değerleme ve Danışmanlık A.Ş.
Rapor Tarihi	24.12.2024
Rapor Numarası	Özel 2024-568
Raporun Konusu	Gayrimenkul Piyasa Değer Tespiti
Değerleme Konusu ve Kapsamı	İstanbul İli, Beşiktaş İlçesi ve Bebek Mahallesi, 578 ada, 3 parselde bulunan "Kargir Ev" vasıflı taşınmazın piyasa değerinin Türk Lirası cinsinden tespiti.

➤ İş bu rapor, kırk sekiz (48) sayfadan oluşmaktadır ve ekleriyle bir bütündür.

➤ Bu Rapor, Sermaye Piyasası Kurulu'nun III-62.3 sayılı "Sermaye Piyasasında Faaliyette Bulunacak Gayrimenkul Değerleme Kuruluşları Hakkında Tebliğ" hükümleri ile bu tebliğ ekinde yer alan "Değerleme Raporlarında Bulunması Gereken Asgari Hususlar" çerçevesinde Tebliğin 1 inci maddesi ikinci fıkrası kapsamında hazırlanmıştır.

Bu Belge, 5070 sayılı "Elektronik İmza Kanunu" çerçevesinde e-imza ile imzalanmıştır.

İÇİNDEKİLER

YÖNETİCİ ÖZETİ	5
1. RAPOR BİLGİLERİ	6
1.1 Değerleme Tarihi, Rapor Tarihi ve Rapor Numarası	6
1.2 Değerlemenin Amacı	6
1.3 Rapor Kapsamı (SPK Mevzuatı Kapsamında Olup Olmadığı)	6
1.4 Dayanak Sözleşme Tarih ve Numarası	6
1.5 Raporu Hazırlayanlar ve Sorumlu Değerleme Uzmanı.....	6
1.6 Değerleme Konusu Gayrimenkul İçin Şirketimiz Tarafından Daha Önceki Tarihlerde Yapılan Son Üç Değerlemeye İlişkin Bilgiler.....	6
2. DEĞERLEME ŞİRKETİ (KURULUŞ) VE TALEP SAHİBİNİ (MÜŞTERİ) TANITICI BİLGİLER	7
2.1 Değerlemeyi Yapan Şirket Bilgileri ve Adresi	7
2.2 Talep Sahibi (Müşteri) Bilgileri ve Adresi	7
2.3 Müşteri Taleplerinin Kapsamı ve Varsa Getirilen Sınırlamalar	7
2.4 İşin Kapsamı	7
3. GAYRİMENKULÜN YASAL DURUMUNA İLİŞKİN BİLGİLER	8
3.1 Gayrimenkulün Yeri, Konumu, Tanımı ve Çevre Teşekkülü Hakkında Bilgiler	8
3.2 Gayrimenkulün Tapu Kayıtları	9
3.3 Gayrimenkul İle İlgili Herhangi Bir Takyidat veya Devredilmesine İlişkin Herhangi Bir Sınırlama Olup Olmadığı Hakkında Bilgi	9
3.4 Değerlemesi Yapılan Gayrimenkul İle İlgili Varsa Son Üç Yıllık Dönemde Gerçekleşen Alım Satım İşlemlerine ve Gayrimenkulün Hukuki Durumunda Meydana Gelen Değişikliklere (İmar Planında Meydana Gelen Değişiklikler, Kamulaştırma İşlemleri vb.) İlişkin Bilgi	9
3.5 Gayrimenkulün ve Bulunduğu Bölgenin İmar Durumuna İlişkin Bilgiler	9
3.6 Gayrimenkul İçin Alınmış Durdurma Kararı, Yıkım Kararı, Riskli Yapı Tespiti vb Durumlara Dair Açıklamalar	9
3.7 Gayrimenkule İlişkin Olarak Yapılmış Sözleşmelere (Gayrimenkul Satış Vaadi, Kat Karşılığı İnşaat veya Hasılat Paylaşımı Sözleşmeleri Vb.) İlişkin Bilgiler	9
3.8 Gayrimenkuller ve Gayrimenkul Projeleri İçin Alınmış Yapı Ruhsatlarına, Tadilat Ruhsatlarına, Yapı Kullanım İzinlerine İlişkin Bilgileri İle İlgili Mevzuat Uyarınca Alınması Gerekli Tüm İzinlerin Alınıp Alınmadığına ve Yasal Gerekliliği Olan Belgelerin Tam ve Doğru Olarak Mevcut Olup Olmadığı Hakkında Bilgi	10
3.9 Değerlemesi Yapılan Projeler İle İlgili Olarak, 29/6/2001 Tarih ve 4708 Sayılı Yapı Denetimi Hakkında Kanun Uyarınca Denetim Yapan Yapı Denetim Kuruluşu (Ticaret Unvanı, Adresi vb.) ve Değerlemesi Yapılan Gayrimenkul İle İlgili Olarak Gerçekleştirdiği Denetimler Hakkında Bilgi.....	10
3.10 Eğer Belirli Bir Projeye İstinaden Değerleme Yapılıyorsa, Projeye İlişkin Detaylı Bilgi ve Planların ve Söz Konusu Değerin Tamamen Mevcut Projeye İlişkin Olduğuna ve Farklı Bir Projenin Uygulanması Durumunda Bulunacak Değerin Farklı Olabileceğine İlişkin Açıklama	10
3.11 Varsa, Gayrimenkulün Enerji Verimlilik Sertifikası Hakkında Bilgi	10
4. GAYRİMENKULÜN FİZİKİ ÖZELLİKLERİ	11
4.1 Gayrimenkulün Bulunduğu Bölgenin Analizi ve Kullanılan Veriler	11
4.2 Mevcut Ekonomik Koşulların, Gayrimenkul Piyasasının Analizi, Mevcut Trendler ve Dayanak Veriler İle Bunların Gayrimenkulün Değerine Etkileri	12

Bu Belge, 5070 sayılı "Elektronik İmza Kanunu" çerçevesinde e-imza ile imzalanmıştır.

4.3	Değerleme İşlemini Olumsuz Yönde Etkileyen veya Sınırlayan Faktörler	17
4.4	Gayrimenkulün Fiziki, Yapısal, Teknik ve İnşaat Özellikleri	18
4.5	Varsa, Mevcut Yapıyla veya İnşaatı Devam Eden Projeye İlgili Tespit Edilen Ruhsata aykırı Durumlara İlişki Bilgiler	18
4.6	Ruhsat Alınmış Yapılarda Yapılan Değişikliklerin 3194 Sayılı İmar Kanunu'nun 21.nci Maddesi Kapsamında Yeniden Ruhsat Alınmasını Gerektirir Değişiklikler Olup Olmadığı Hakkında Bilgi	18
4.7	Gayrimenkulün Değerleme Tarihi İtibariyle Hangi Amaçla Kullanıldığı, Gayrimenkul Arsa veya Arazi İse Üzerinde Herhangi Bir Yapı Bulunup Bulunmadığı ve Varsa, Bu Yapıların Hangi Amaçla Kullanıldığı Hakkında Bilgi	18
5.	KULLANILAN DEĞERLEME YÖNTEMLERİ.....	19
5.1	Pazar Yaklaşımı	21
5.2	Maliyet Yaklaşımı	26
5.3	Gelir Yaklaşımı	27
5.4	Diğer Tespit ve Analizler	28
6.	ANALİZ SONUÇLARININ DEĞERLENDİRİLMESİ.....	29
6.1	Farklı Değerleme Yöntemleri ile Analiz Sonuçlarının Uyumlaştırılması ve Bu Amaçla İzlenen Metotların ve Nedenlerinin Açıklanması	29
6.2	Gayrimenkulün Değerine Etki Eden Faktörler –SWOT Analizi	29
6.3	Asgari Husus ve Bilgilerden Raporda Yer Verilmeyenlerin Neden Yer Almadıklarının Gerekçeleri	29
6.4	Yasal Gereklere Yerine Getirilip Getirilmediği ve Mevzuat Uyarınca Alınması Gereken İzin ve Belgelerin Tam ve Eksiksiz Olarak Mevcut Olup Olmadığı Hakkında Görüş	29
6.5	Varsa, Gayrimenkul Üzerindeki Takyidat ve İpotekler İle İlgili Görüş	29
6.6	Değerleme Konusu Gayrimenkulün, Üzerinde İpotek veya Gayrimenkulün Değerini Doğrudan ve Önemi Ölçüde Etkileyecek Nitelikte Herhangi Bir Takyidat Bulunması Durumları Hariç, Devredilebilmesi Konusunda Bir Sınırlamaya Tabi Olup Olmadığı Hakkında Bilgi	29
6.7	Değerleme Konusu Arsa veya Arazi ise, Alımından İtibaren beş Yıl Geçmesine Rağmen Üzerinde Proje Geliştirilmesine Yönelik Herhangi Bir Tasarrufta Bulunup Bulunulmadığına Dair Bilgi	29
6.8	Değerleme Konusu Üst Hakkı veya Devre Mülk Hakkı İse, Üst Hakkı ve Devre Mülk Hakkının Devredilebilmesine İlişkin Olarak Bu Hakları Doğuran Sözleşmelerde Özel Kanun Hükümlerinden Kaynaklananlar Hariç Herhangi Bir Sınırlama Olup Olmadığı Hakkında Bilgi	29
6.9	Gayrimenkulün Tapudaki Niteliğinin, Fiili Kullanım Şeklinin ve Portföye Dahil Edilme Niteliğinin Birbiriyle Uyumlu Olup Olmadığı Hakkında Görüş İle Portföye Alınmasında Herhangi Bir Sakınca Olup Olmadığı Hakkında Görüş	30
7.	SONUÇ	31
7.1	Sorumlu Değerleme Uzmanının Sonuç Cümlesi	31
7.2	Nihai Değer Takdiri	31
8.	UYGUNLUK BEYANI.....	32
9.	RAPOR EKLERİ	32

YÖNETİCİ ÖZETİ

Talep Sahibi	Halk Gayrimenkul Yatırım Ortaklığı A.Ş.
Rapor No ve Tarihi	Özel 2024 - 568 / 24.12.2024
Değerleme Konusu ve Kapsamı	Bu rapor, müşteri talebi üzerine belirtilen kayıta bulunan gayrimenkulün değerlendirme tarihindeki piyasa koşulları ve ekonomik göstergeler doğrultusunda güncel piyasa değeri tespitine yönelik olarak, SPK mevzuatı kapsamında kullanılmak üzere, ilgili tebliğde belirtilen esaslar çerçevesinde hazırlanmıştır.
Taşınmazın Açık Adresi	Etiler Mah. Nispetiye Caddesi No: 88 Halkbank Etiler Şubesi Beşiktaş / İSTANBUL
Tapu Kayıt Bilgisi	Tapuda; İstanbul İli, Beşiktaş İlçesi ve Etiler Mahallesi, 578 Ada 3 numaralı parselde bulunan "Kargir Ev" vasıflı taşınmaz.
Fiili Kullanımı (Mevcut Durumu)	Hali hazırda Halkbank Etiler şubesi olarak kullanılmaktadır.
İmar Durumu	Söz konusu taşınmaz ile ilgili Beşiktaş Belediyesi İmar Müdürlüğünden alınan bilgiye ve 31.10.2017 tarih, 6415 sayılı yazılı imar durum belgesine göre, 578 ada, 3 parsel: 18.06.1993 tasdik tarihli, 1/5000 ölçekli Boğaziçi Geri Görünüm ve Etkilenme Bölgesi Nazım İmar Planı ve 10.12.1993 tasdik tarihli 1/1000 ölçekli Boğaziçi Geri Görünüm ve Etkilenme Bölgesi Uygulama İmar Planları kapsamında; 10.01.1952 onaylı Mevzii İmar Planında; H: 6,50 m irtifaında "B1 Tipi-Mahalli Ticaret" alanında kalmakta olup, blok inşaat nizamında yapılanma hakkına sahiptir.
Kısıtlılık Hali (Yıkım vb olumsuz karar, zabıt, tutanak, dava veya tasarrufa engel durumlar)	Taşınmazın tapu kaydında kısıtlılık oluşturabilecek herhangi bir kayıt bulunmamaktadır.
Toplam Kullanım Alanı (m²)	606,00 m²
Piyasa Değeri (KDV Hariç)	241.240.000,00-TL (ikiyüzkırkbirmilyonikiyüzkırkbin Türk Lirası)
KDV Dahil Piyasa Değeri	289.488.000,00-TL
Aylık Piyasa Kira Değeri	539.000,00 TL/Ay
Açıklama	Taşınmaz yerinde görülmüş, kullanım durumu incelenmiştir. Değerleme sürecini olumsuz etkileyecek bir durum oluşmamıştır.
Raporu Hazırlayanlar	Doğukan TORUNLER – SPK Lisans No: 915831 Burak BARIŞ – SPK Lisans No: 406713 Raci Gökcehan SONER – SPK Lisans No: 404622
Sorumlu Değerleme Uzmanı	Erdeniz BALIKÇIOĞLU – SPK Lisans No: 401418

Bu Belge, 5070 sayılı "Elektronik İmza Kanunu" çerçevesinde e-imza ile imzalanmıştır.

1. RAPOR BİLGİLERİ

1.1 Değerleme Tarihi, Rapor Tarihi ve Rapor Numarası

Söz konusu işlemin değerlendirme çalışmaları sözleşme tarihi itibarıyla başlanmış olup, rapor tanzimi 24.12.2024 tarihinde tarihin de Özel 2024-568 rapor numarasıyla yapılarak tamamlanmıştır.

1.2 Değerlemenin Amacı

Bu rapor, Halk Gayrimenkul Yatırım Ortaklığı A.Ş.'nin talebi üzerine; İstanbul İli, Beşiktaş İlçesi ve Bebek Mahallesi, 578 Ada 3 numaralı parselde bulunan "Kargir Ev" vasıflı taşınmaza ait piyasa değerinin tespitine yönelik hazırlanan Gayrimenkul Değerleme Raporu'dur.

Değerlemenin amacı, taraflar arasında imzalanan sözleşmede de belirtildiği üzere, bilgileri verilen taşınmazın değer tespiti amacıyla güncel pazar değerini içeren değerlendirme raporunun hazırlanmasıdır.

1.3 Rapor Kapsamı (SPK Mevzuatı Kapsamında Olup Olmadığı)

Bu Rapor, Sermaye Piyasası Kurulu'nun III-62.3 sayılı "Sermaye Piyasasında Faaliyette Bulunacak Gayrimenkul Değerleme Kuruluşları Hakkında Tebliğ" hükümleri ile bu tebliğ ekinde yer alan "Değerleme Raporlarında Bulunması Gereken Asgari Hususlar" çerçevesinde Tebliğin 1 inci maddesi ikinci fıkrası "*Sermaye piyasasında gayrimenkul değerlendirme faaliyeti; sermaye piyasası mevzuatına tabi ortak ortaklıklar, ihraççılar ve sermaye piyasası kurumlarının, sermaye piyasası mevzuatı kapsamındaki işlemlerine konu olan gayrimenkullerinin, gayrimenkul projelerinin veya gayrimenkullere bağlı hak ve faydaların belli bir tarihteki muhtemel değerinin Kurul düzenlemeleri ve Kurulca kabul edilen değerlendirme standartları çerçevesinde bağımsız ve tarafsız olarak takdir edilmesini ifade eder.*" kapsamında hazırlanmıştır.

1.4 Dayanak Sözleşme Tarih ve Numarası

Halk Gayrimenkul Yatırım Ortaklığı A.Ş. ile Net Kurumsal Gayrimenkul Değerleme ve Danışmanlık A.Ş. arasında 25.01.2024 tarihinde imzalanmıştır.

1.5 Raporu Hazırlayanlar ve Sorumlu Değerleme Uzmanı

İş bu rapor, Gayrimenkul Değerleme Uzmanı Doğukan TORUNLER ve Gayrimenkul Değerleme Uzmanı Burak BARIŞ tarafından hazırlanmış, Gayrimenkul Değerleme Uzmanı Raci Gökcehan SONER tarafından kontrol edilmiş ve Sorumlu Değerleme Uzmanı Erdeniz BALIKÇIOĞLU tarafından onaylanmıştır.

1.6 Değerleme Konusu Gayrimenkul İçin Şirketimiz Tarafından Daha Önceki Tarihlerde Yapılan Son Üç Değerlemeye İlişkin Bilgiler

Değerleme konusu gayrimenkul için şirketimiz tarafından daha önce 01.11.2021 tarihli, Özel 2021-1732 numaralı, 26.06.2024 tarih, Özel 2024 – 284 numaralı 2 adet değerlendirme raporu hazırlanmıştır.

2. DEĞERLEME ŞİRKETİ (KURULUŞ) VE TALEP SAHİBİNİ (MÜŞTERİ) TANITICI BİLGİLER

2.1 Değerlemeyi Yapan Şirket Bilgileri ve Adresi

08.08.2008 tarihinde gayrimenkul değerlendirme ve danışmanlık hizmeti vermek üzere Ankara'da kurulan ve genel merkezi Emniyet Mah. Sınır Sok. No:17/1 Yenimahalle - ANKARA adresinde bulunan şirketimiz NET Kurumsal Gayrimenkul Değerleme ve Danışmanlık A.Ş. Sermaye Piyasası Kurulu'nun Seri: VIII, No:35 sayılı tebliği uyarınca Kasım 2009'da "Kurul Listesine" alınmıştır. Şirketimiz ayrıca, Bankacılık Düzenleme ve Denetleme Kurulu tarafından 11.08.2011 tarih ve 4345 sayılı kararı ile bankalara "gayrimenkul, gayrimenkul projesi ve gayrimenkule bağlı hak ve faydaların değerlendirilmesi" hizmeti verme yetkisi almıştır.

Sermaye : 14.000.000,-TL
Ticaret Sicil : 256696
Telefon : 0 312 467 00 61 Pbx
E-Posta / Web : info@netgd.com.tr__www.netgd.com.tr
Adres : Emniyet Mah. Sınır Sok. No:17/1 Yenimahalle - ANKARA

2.2 Talep Sahibi (Müşteri) Bilgileri ve Adresi

Şirket Unvanı : Halk Gayrimenkul Yatırım Ortaklığı A.Ş
Şirket Adresi : Barbaros Mah. Begonya Sk. WBC İş Merkezi No:2H Ataşehir / İstanbul
Şirket Amacı : Gayrimenkullere, gayrimenkul projelerine ve gayrimenkullere dayalı haklara yatırım yapmak.
Sermaye : 3.680.000.000,00 TL
Telefon : 0216 600 10 00
E-Posta : info@halkgyo.com.tr

2.3 Müşteri Taleplerinin Kapsamı ve Varsa Getirilen Sınırlamalar

İş bu rapor, Halk Gayrimenkul Yatırım Ortaklığı A.Ş.'nin talebi üzerine İstanbul İli, Beşiktaş İlçesi ve Etiler Mahallesi, 578 Ada 3 numaralı parsel üzerinde mevcut banka şubesi binasının piyasa satış değerinin Türk Lirası cinsinden tespitine ilişkin hazırlanmıştır. Müşteri tarafından herhangi bir sınırlama getirilmemiştir.

2.4 İşin Kapsamı

İşin kapsamı, SPK mevzuatı kapsamında ve asgari unsurlar çerçevesinde müşterinin değerlemesini talep ettiği tapu bilgilerine istinaden değerlendirme raporunun hazırlanarak müşteriye ıslak imzalı şekilde teslim edilmesidir.

3. GAYRİMENKULÜN YASAL DURUMUNA İLİŞKİN BİLGİLER

3.1 Gayrimenkulün Yeri, Konumu, Tanımı ve Çevre Teşekkülü Hakkında Bilgiler

Değerleme konusu taşınmaz, İstanbul İli, Beşiktaş İlçesi, Etiler Mahallesi, 578 Ada 3 numaralı parselde üzerinde bulunan Halkbank Şubesidir. Ana gayrimenkul, Beşiktaş ilçesinin merkezinde Etiler semtinde, bu semtin ana arterlerinden olan Nispetiye Caddesi üzerinde 563,48 m² yüzölçüme sahip arsa üzerine kurulmuştur. Beşiktaş Merkezine yaklaşık 4km mesafededir. Yakın çevresinde bilinen bazı noktalar şu şekildedir: Beşiktaş Meydan, Levent Meydan, Zorlu Center AVM. Ana gayrimenkul İstanbul şehrinin merkezinde konumlanmıştır. Bölgede yapılaşma orta-üst seviyede olup, büyük çoğunluğu ticari ve turistik amaçlı kullanılan tarihi betonarme yapılar oluşmakta olsa konut yapılaşması düşüktür. Genel ulaşım toplu taşıma araçları ve özel araçlarla sağlanabilmektedir.



Koordinatlar: 41.079561- 29.032454

Bu Belge, 5070 sayılı "Elektronik İmza Kanunu" çerçevesinde e-imza ile imzalanmıştır.

3.2 Gayrimenkulün Tapu Kayıtları

İL – İLÇE	: İstanbul - Beşiktaş
MAHALLE – KÖY - MEVKİİ	: Bebek
CİLT - SAYFA NO	: 10 / 956
ADA - PARSEL	: 578 / 3
YÜZÖLÇÜM	: 563,48 m ²
ANA TAŞINMAZ NİTELİĞİ	: Kargir Ev
TAŞINMAZ ID	: 24622988
ARSA PAY/PAYDA	: 1/1
MALİK - HİSSE	: Halk Gayrimenkul Yatırım Ortaklığı Anonim Şirketi(1/1)
EDİNME SEBEBİ TARİH-YEVMİYE	: 27.10.2010 / 7785 (Ticaret Şirketlerine Aynı Sermaye Konulması)

3.3 Gayrimenkul İle İlgili Herhangi Bir Takyidat veya Devredilmesine İlişkin Herhangi Bir Sınırlama Olup Olmadığı Hakkında Bilgi

Tapu ve Kadastro Genel Müdürlüğü TKGM Portal üzerinden 16.05.2024 tarihinde alınan Tapu Kayıtlarına göre taşınmazın tapu kaydında herhangi bir takyidat kaydı bulunmamaktadır.

3.4 Değerlemesi Yapılan Gayrimenkul İle İlgili Varsa Son Üç Yıllık Dönemde Gerçekleşen Alım Satım İşlemlerine ve Gayrimenkulün Hukuki Durumunda Meydana Gelen Değişikliklere (İmar Planında Meydana Gelen Değişiklikler, Kamulaştırma İşlemleri vb.) İlişkin Bilgi

Değerleme konusu taşınmaz son üç yıl içerisinde alım satıma konu olmamıştır. İmar ve hukuki durumunda herhangi bir değişiklik bulunmamaktadır.

3.5 Gayrimenkulün ve Bulunduğu Bölgenin İmar Durumuna İlişkin Bilgiler

Söz konusu taşınmaz ile ilgili Beşiktaş Belediyesi İmar ve Şehircilik Müdürlüğü'nden alınan bilgiye ve 31.10.2017 tarih, 6415 sayılı yazılı imar durum belgesine göre, 578 ada, 3 parsel: 18.06.1993 tasdik tarihli, 1/5000 ölçekli Boğaziçi Geri Görünüm ve Etkilenme Bölgesi Nazım İmar Planı ve 10.12.1993 tasdik tarihli 1/1000 ölçekli Boğaziçi Geri Görünüm ve Etkilenme Bölgesi Uygulama İmar Planları kapsamında; 10.01.1952 onaylı Mevzii İmar Planında; H: 6,50 m irtifaında "B1 Tipi-Mahalli Ticaret" alanında kalmakta olup, blok inşaat nizamında yapılanma hakkına sahiptir.

3.6 Gayrimenkul İçin Alınmış Durdurma Kararı, Yıkım Kararı, Riskli Yapı Tespiti vb Durumlara Dair Açıklamalar

Söz konusu gayrimenkul için Beşiktaş Belediyesi imar servisinde yapılan evrak incelemeleri ve şifahi sorgulamalar neticesinde herhangi alınmış olumsuz bir karar vb. bulunmadığı görülmüştür.

3.7 Gayrimenkule İlişkin Olarak Yapılmış Sözleşmelere (Gayrimenkul Satış Vaadi, Kat Karşılığı İnşaat veya Hasılat Paylaşımı Sözleşmeleri vb.) İlişkin Bilgiler

Değerleme konusu taşınmaz ile ilgili herhangi bir sözleşme bilgisi bulunmamaktadır.

3.8 Gayrimenkuller ve Gayrimenkul Projeleri İçin Alınmış Yapı Ruhsatlarına, Tadilat Ruhsatlarına, Yapı Kullanım İzinlerine İlişkin Bilgileri İle İlgili Mevzuat Uyarınca Alınması Gerekli Tüm İzinlerin Alınıp Alınmadığına ve Yasal Gerekliliği Olan Belgelerin Tam ve Doğru Olarak Mevcut Olup Olmadığı Hakkında Bilgi

Rapora konu taşınmaz için mevzuat uyarınca alınması gereken izinlerin alındığı ve yasal gerekliliği olan belgelerin tam ve doğru olarak mevcut olduğu görülmüştür.

Yeni Yapı Ruhsatı: 28.03.1987 tarih ve 13-1/18 sayılı (Yol altı: 1, yol üstü: 2, toplam: 3 kat, 667m² inşaat alanı için tanzim edilmiştir.)

Yapı Kullanım İzin Belgesi : 05.02.1992 tarih 91/1502

Yapı Kayıt Belgesi: 22.12.2018 tarih 3681983 sayılı, 61 m² lik büyüülen alan için düzenlenmiş toplamda 606 m² için alınmıştır.

3.9 Değerlemesi Yapılan Projeler İle İlgili Olarak, 29/6/2001 Tarih ve 4708 Sayılı Yapı Denetimi Hakkında Kanun Uyarınca Denetim Yapan Yapı Denetim Kuruluşu (Ticaret Unvanı, Adresi vb.) ve Değerlemesi Yapılan Gayrimenkul İle İlgili Olarak Gerçekleştirdiği Denetimler Hakkında Bilgi

Söz konusu parsel üzerindeki yapı, 13.01.2001 tarih 4708 sayılı Yapı Denetim Kanunu öncesi inşa edilmiş olması sebebiyle yapı denetim şirketi bulunmamaktadır.

3.10 Eğer Belirli Bir Projeye İstinaden Değerleme Yapılıyorsa, Projeye İlişkin Detaylı Bilgi ve Planların ve Söz Konusu Değerin Tamamen Mevcut Projeye İlişkin Olduğuna ve Farklı Bir Projenin Uygulanması Durumunda Bulunacak Değerin Farklı Olabileceğine İlişkin Açıklama

Değerleme çalışması taşınmazın mevcut durumu için yapılmış olup herhangi bir proje değerlendirilmesi yapılmamıştır.

3.11 Varsa, Gayrimenkulün Enerji Verimlilik Sertifikası Hakkında Bilgi

Değerlemeye konu taşınmaz ile ilgili enerji kimlik belgesi bilgisi bulunmamaktadır.

4. GAYRİMENKULÜN FİZİKİ ÖZELLİKLERİ

4.1 Gayrimenkulün Bulunduğu Bölgenin Analizi ve Kullanılan Veriler

İstanbul İli, Osmanlı İmparatorluğu'nun 1453'te kenti fethetmesinin ardından, şehir, yaklaşık beş asır boyunca Osmanlı İmparatorluğu'na başkentlik yapmış ve Türkler tarafından "İstanbul" olarak anılmaya başlanmıştır. Bugün, İstanbul, artık başkent olmasa da, hızla gelişen ülkenin en büyük şehridir. Boğaz çevresindeki konumu, İstanbul'u, Asya ve Avrupa arasında bir köprü yapmaktadır. Boğaziçi ve Haliç ile kent yerleşimini şekillendiren topoğrafyası, şehrin en önemli sembollerinden biri olan silüetini tanımlar. İstanbul'un tarihi ve dolayısıyla kültürü, mimarisinde görülebilir. Şehrin mimarisi Batı ile Doğu'yu bir araya getirmektedir. Şehirde Hipodrom, Yerebatan Sarnıcı ve Çemberlitaş gibi Roma Dönemi kalıntıları ve ayrıca Cenevizliler tarafından miras bırakılan Galata Kulesi yer almaktadır. Öte yandan şehri tanımlayan, Bizans ve Osmanlı yapılarıdır. Bizans yapıları arasında en önde geleni, yaklaşık 1500 yıl boyunca dünyanın en önemli anıtı olarak ayakta duran Ayasofya'dır. Günümüzde Ayasofya, müze olarak ziyarete açıktır. Osmanlı yapıları arasında ise asırlar boyunca Osmanlı sultanlarının meskeni ve yönetim merkezi olarak kullanılan Topkapı Sarayı, Sultanahmet Camii, Süleymaniye Camii, günümüze de ulaşmış ticaret geleneğinin yaşatıldığı Kapalıçarşı ve Mısır Çarşısı; kentin kültürünü ve kimliğini tanımlayan anıtlardır. İstanbul'un kültürel miras alanlarının uluslararası önemi, UNESCO Dünya Miras Listesi'nde "İstanbul'un Tarihi Alanları" başlığı içerisinde kendilerine yer verilerek tanınmıştır. İstanbul aynı zamanda modern bir şehirdir. Türkiye'nin kırsal bölgelerinden İstanbul'a yönelen iç göç ile şehrin nüfusu son yıllarda ciddi şekilde artmıştır. Bugün İstanbul, Türkiye'nin toplam nüfusunun yüzde 20'sine ev sahipliği yapmakta, GSYH'nin yüzde 22'sini ve vergi gelirlerinin yüzde 40'ını üretmektedir. Türkiye'nin yaratıcı ve kültürel endüstrilerinin merkezlerinin neredeyse tamamı, İstanbul'da bulunmaktadır. Türkiye'de gerçekleştirilen müze ziyaretlerinin yaklaşık olarak yarısı (yüzde 49), kültürel performansların ise yüzde 30'u İstanbul'da hayata geçirilmektedir. İstanbul'un çağdaş kültürü de gittikçe daha çok ilgi çekmektedir. 2010 yılında Avrupa Kültür Başkenti olan İstanbul'un güçlü yönleri "artan refahı, Türkiye'nin kültürel ve turistik lideri ve öncüsü olarak konumu, sanat ve kültüre karşı artan ilgi ve hepsinden önemlisi genç ve dinamik nüfusedir". İstanbul, söz konusu enerjisi ve dinamizmiyle diğer dünya şehirleriyle hızlı bir şekilde bütünleşirken şehrin politika yapımcıları da İstanbul'u "küresel bir şehir" olarak konumlandırmaktadır.

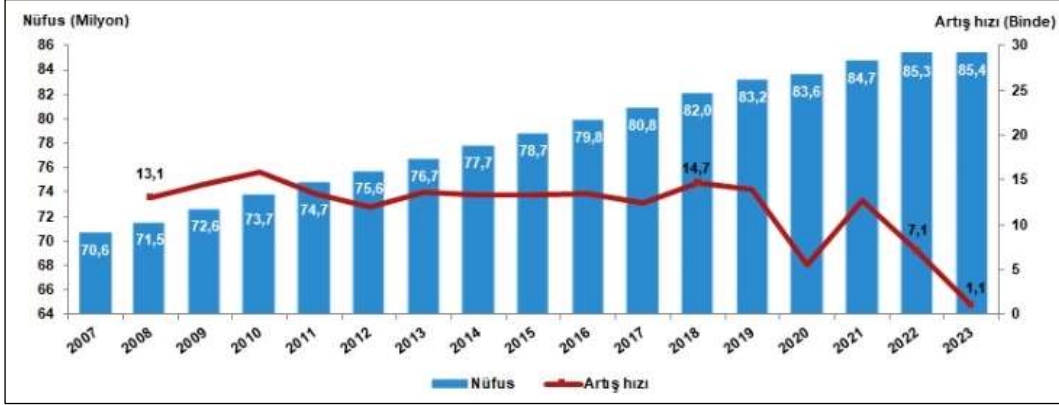
İstanbul, Avrupa ile Asya kıtaları arasında köprü görevi gören, bunların birbirine en çok yaklaştığı iki uç üzerinde kurulmuş bir şehirdir. Bu uçlar Avrupa kıtasında Çatalca, Asya kıtasında ise Kocaeli; güneyden Marmara ve Bursa, güneybatıdan Tekirdağ ve kuzeybatıdan Kırklareli ile çevrilidir. Şehrin adını aldığı ve Haliç ile Marmara arasında kalan yarımada üzerinde bulunan asıl İstanbul 253 km², bütünü ise 5712 km² 'dir. Marmara denizindeki Adalar da İstanbul iline dahildir. İstanbul çevresinin bitki örtüsü, Akdeniz iklimi bitkilerini andırır. Bölgede en çok görülen bitki türü makidir. Bu bitkiler uzun ve kurak bir yaz mevsimine kendini uydurmuştur. Fakat iklimin özelliği dolayısı ile tepeler çıplak değildir. Yer yer görülen ormanlık alanların en önemlisi kentin 20 km. kuzeyindeki Belgrad Ormanı'dır.



4.2 Mevcut Ekonomik Koşulların, Gayrimenkul Piyasasının Analizi, Mevcut Trendler ve Dayanak Veriler İle Bunların Gayrimenkulün Değerine Etkileri

Bazı Ekonomik Veriler ve İstatistikler

Δ Nüfus;



Türkiye'de ikamet eden nüfus, 31 Aralık 2023 tarihi itibarıyla bir önceki yıla göre 92 bin 824 kişi artarak 85 milyon 372 bin 377 kişi olmuştur. Erkek nüfus 42 milyon 734 bin 71 kişi olurken, kadın nüfus 42 milyon 638 bin 306 kişi olmuştur. Diğer bir ifadeyle toplam nüfusun %50,1'ini erkekler, %49,9'unu ise kadınlar oluşturmaktadır.

Δ TÜFE/Enflasyon Endeksleri;

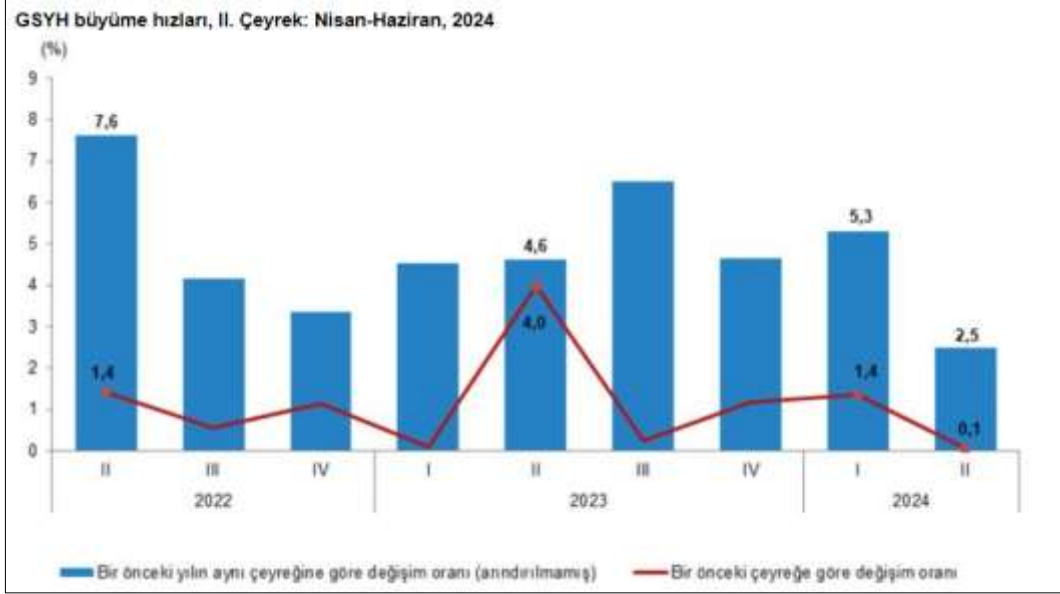


TÜFE'deki (2003=100) değişim 2024 yılı Ağustos ayında bir önceki aya göre %2,47, bir önceki yılın Aralık ayına göre %31,94, bir önceki yılın aynı ayına göre %51,97 ve on iki aylık ortalamalara göre %64,91 olarak gerçekleşti. Bir önceki yılın aynı ayına göre en az artış gösteren ana grup %28,96 ile ulaştırma oldu. Buna karşılık, bir önceki yılın aynı ayına göre artışın en yüksek olduğu ana grup ise %120,81 ile eğitim oldu. Ana harcama grupları itibarıyla 2024 yılı Ağustos ayında bir önceki aya göre azalan ana grup % -1,10 ile gıda ve alkolsüz içecekler oldu. Buna karşılık, 2024 yılı Ağustos ayında bir önceki aya göre artışın en yüksek olduğu ana grup ise %11,34 ile eğitim olmuştur.

Endekste kapsanan 143 temel başlıktan (Amaca Göre Bireysel Tüketim Sınıflaması-COICOP 5'li Düzey) 2024 yılı Ağustos ayı itibarıyla, 22 temel başlığın endeksinde düşüş gerçekleşirken, 3 temel başlığın endeksinde değişim olmadı. 118 temel başlığın endeksinde ise artış gerçekleşmiştir.

İşlenmemiş gıda ürünleri, enerji, alkollü içkiler ve tütün ile altın hariç TÜFE'deki değişim, 2024 yılı Ağustos ayında bir önceki aya göre %2,88, bir önceki yılın Aralık ayına göre %32,19, bir önceki yılın aynı ayına göre %50,87 ve on iki aylık ortalamalara göre %66,79 olarak gerçekleşmiştir(TUİK).

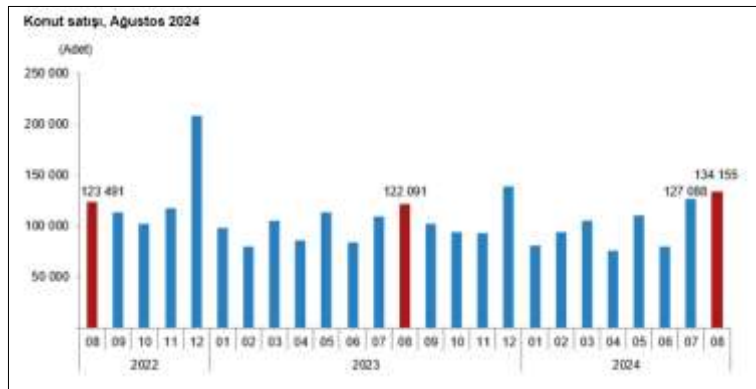
Δ GSYİH/Büyüme Endeksleri;



Üretim yöntemiyle Gayrisafi Yurt İçi Hasıla tahmini, 2024 yılının ikinci çeyreğinde cari fiyatlarla bir önceki yılın aynı çeyreğine göre %78,6 artarak 9 trilyon 949 milyar 792 milyon TL oldu. GSYH'nin ikinci çeyrek değeri cari fiyatlarla ABD doları bazında 308 milyar 158 milyon olarak gerçekleşmiştir(TUİK).

Δ Türkiye Gayrimenkul ve İnşaat Sektörü

Türkiye genelinde konut satışları Ağustos ayında bir önceki yılın aynı ayına göre %9,9 artarak 134 bin 155 oldu. Konut satış sayısının en fazla olduğu iller sırasıyla 19 bin 467 ile İstanbul, 12 bin 496 ile Ankara ve 7 bin 44 ile İzmir olurken, en az olduğu iller sırasıyla 53 ile Hakkari, 93 ile Ardahan ve 116 ile Bayburt olmuştur.



Konut satış sayısı, Ağustos 2024

	Ağustos			Ocak - Ağustos		
	2024	2023	Değişim (%)	2024	2023	Değişim (%)
Satış şekline göre toplam satış	134 155	122 091	9,9	806 317	797 418	1,1
İpotekli satış	13 574	16 375	-17,1	79 485	152 438	-49,8
Diğer satış	120 581	105 716	14,1	726 832	644 980	13,2
Satış durumuna göre toplam satış	134 155	122 091	9,9	806 317	797 418	1,1
İlk el satış	41 913	35 310	18,7	256 021	238 109	7,5
İkinci el satış	92 242	86 781	6,3	550 296	559 309	-1,6

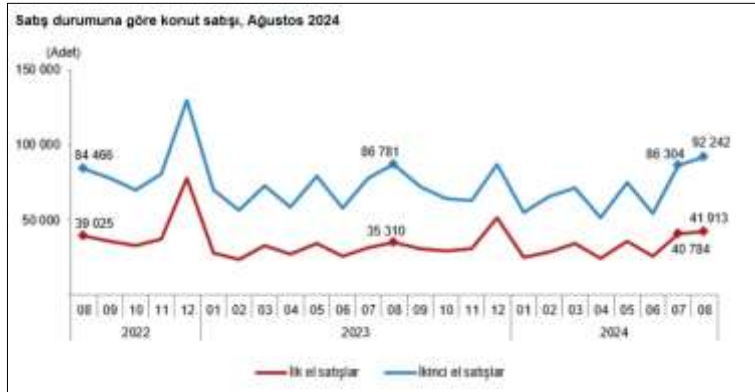
Bu Belge, 5070 sayılı "Elektronik İmza Kanunu" çerçevesinde e-imza ile imzalanmıştır.

Konut satışları Ocak-Ağustos döneminde bir önceki yılın aynı dönemine göre %1,1 artışla 806 bin 317 olarak gerçekleşmiştir. Türkiye genelinde ipotekli konut satışları Ağustos ayında bir önceki yılın aynı ayına göre %17,1 azalış göstererek 13 bin 574 oldu. Toplam konut satışları içinde ipotekli satışların payı %10,1 olarak gerçekleşti. Ocak-Ağustos döneminde gerçekleşen ipotekli konut satışları ise bir önceki yılın aynı dönemine göre %49,8 azalışla 76 bin 485 olmuştur.

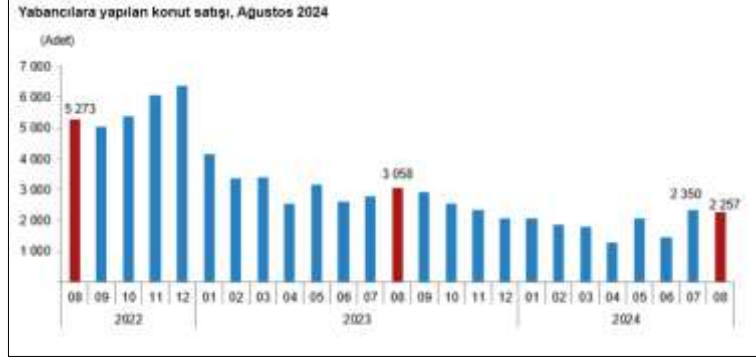
Ağustos ayındaki ipotekli satışların, 3 bin 55'i; Ocak-Ağustos dönemindeki ipotekli satışların ise 18 bin 17'si ilk el satış olarak gerçekleşmiştir. Türkiye genelinde diğer konut satışları Ağustos ayında bir önceki yılın aynı ayına göre %14,1 artarak 120 bin 581 oldu. Toplam konut satışları içinde diğer satışların payı %89,9 olarak gerçekleşti. Ocak-Ağustos döneminde gerçekleşen diğer konut satışları ise bir önceki yılın aynı dönemine göre %13,2 artışla 729 bin 832 olmuştur (TÜİK).



Türkiye genelinde ilk el konut satış sayısı Ağustos ayında bir önceki yılın aynı ayına göre %18,7 artarak 41 bin 913 oldu. Toplam konut satışları içinde ilk el konut satışının payı %31,2 oldu. İlk el konut satışları Ocak-Ağustos döneminde ise bir önceki yılın aynı dönemine göre %7,5 artışla 256 bin 21 olarak gerçekleşmiştir. Türkiye genelinde ikinci el konut satışları Ağustos ayında bir önceki yılın aynı ayına göre %6,3 artış göstererek 92 bin 242 oldu. Toplam konut satışları içinde ikinci el konut satışının payı %68,8 oldu. İkinci el konut satışları Ocak-Ağustos döneminde ise bir önceki yılın aynı dönemine göre %1,6 azalışla 550 bin 296 olarak gerçekleşmiştir (TÜİK).



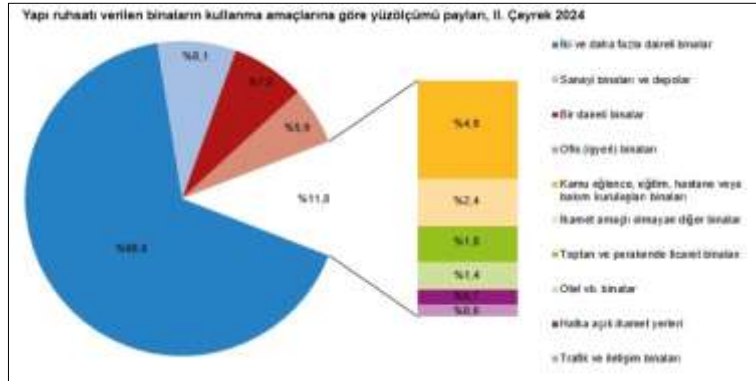
Yabancılara yapılan konut satışları Ağustos ayında bir önceki yılın aynı ayına göre %26,2 azalarak 2 bin 257 oldu. Ağustos ayında toplam konut satışları içinde yabancılara yapılan konut satışının payı %1,7 olarak gerçekleşti. Yabancılara yapılan konut satış sayısının en fazla olduğu iller sırasıyla 838 ile İstanbul, 696 ile Antalya ve 174 ile Mersin olmuştur (TÜİK).



Bir önceki yılın aynı çeyreğine göre, 2024 yılı II. çeyreğinde belediyeler tarafından yapı ruhsatı verilen bina sayısı %22,7, daire sayısı %28,9 ve yüzölçüm %30,9 azalmıştır. Belediyeler tarafından 2024 yılı II. çeyreğinde yapı ruhsatı verilen binaların toplam yüzölçümü 27,1 milyon m² iken; bunun 14,6 milyon m²'si konut, 6,9 milyon m²'si konut dışı ve 5,6 milyon m²'si ise ortak kullanım alanı olarak gerçekleşmiştir(TUİK).



Belediyeler tarafından 2024 yılı II. çeyreğinde yapı ruhsatı verilen binaların kullanma amacına göre en yüksek yüzölçüm payına 18,0 milyon m² ile iki ve daha fazla daireli ikamet amaçlı binalar sahip oldu. Bunu 2,2 milyon m² ile sanayi binaları ve depolar izlemiştir(TUİK).



Bir önceki yılın aynı çeyreğine göre, 2024 yılı II. çeyreğinde belediyeler tarafından yapı kullanma izin belgesi verilen bina sayısı %14,7, daire sayısı %23,5 ve yüzölçüm %14,7 azalmıştır. Belediyeler tarafından 2024 yılı II. çeyreğinde yapı kullanma izin belgesi verilen binaların toplam yüzölçümü 18,1 milyon m² iken; bunun 9,3 milyon m²'si konut, 5,2 milyon m²'si konut dışı ve 3,6 milyon m²'si ise ortak kullanım alanı olarak gerçekleşmiştir. Belediyeler tarafından 2024 yılı II. çeyreğinde yapı kullanma izin belgesi verilen binaların kullanma amacına göre en yüksek yüzölçüm payına 11,6 milyon m² ile iki ve daha fazla daireli ikamet amaçlı binalar sahip oldu. Bunu 1,8 milyon m² ile kamu eğlence, eğitim, hastane veya bakım kuruluşları binaları izlemiştir(TUİK).



Yapı kullanma izin belgesi istatistikleri, 2022-2024

Yıl	Çeyrek	Bina sayısı	Yıllık değişim (%)	Daire sayısı	Yıllık değişim (%)	Yüzölçüm (m ²)	Yıllık değişim (%)
2022		99 188	7,7	642 394	2,5	129 042 839	1,1
	I	22 486	7,2	155 473	-2,3	30 447 817	-7,8
	II	22 994	24,2	149 530	23,7	29 494 241	21,5
	III	22 836	4,1	137 569	-0,7	27 562 683	-2,4
2023	IV	30 872	8,6	199 822	-4,0	41 538 099	-1,4
	I	86 818	-12,5	535 115	-16,7	107 747 109	-16,5
	II	20 216	-10,1	126 248	-18,8	25 264 025	-17,0
	III	18 033	-21,6	107 780	-27,9	21 207 503	-28,1
2024	IV	19 721	-13,6	117 259	-14,8	23 720 306	-13,9
	I	28 848	-6,6	183 828	-8,0	37 555 275	-9,6
	II	28 624	-41,6	175 413	38,9	36 760 888	45,5
	III	15 378	-14,7	82 430	-23,5	18 100 224	-14,7

Δ Türkiye’de Turizm Sektörü

Turizm geliri Nisan, Mayıs ve Haziran aylarından oluşan II. çeyrekte bir önceki yılın aynı çeyreğine göre %11,8 artarak 14 milyar 875 milyon 518 bin dolar oldu. Turizm gelirinin %15,9'u ülkemizi ziyaret eden yurt dışı ikametli vatandaşlardan elde edildi.

Ziyaretçiler, seyahatlerini kişisel veya paket tur ile organize etmektedirler. Bu çeyrekte yapılan harcamaların 10 milyar 330 milyon 968 bin dolarını kişisel harcamalar, 4 milyar 544 milyon 550 bin dolarını ise paket tur harcamaları oluşturdu.

Ülkemizden çıkış yapan ziyaretçi sayısı 2024 yılı II. çeyreğinde bir önceki yılın aynı çeyreğine göre %15 artarak 16 milyon 97 bin 884 kişi oldu. Ziyaretçilerin %14,9'unu 2 milyon 405 bin 675 kişi ile yurt dışında ikamet eden vatandaşlar oluşturdu. Bu çeyrekte ülkemizden çıkış yapan ziyaretçilerin gecelik ortalama harcaması 101 dolar oldu. Yurt dışında ikamet eden vatandaşların gecelik ortalama harcaması ise 69 dolar oldu.

Bu çeyrekte turizm geliri içerisindeki paket tur harcamalarının payı %30,6, yeme içme harcamalarının payı %18,5, uluslararası ulaştırma harcamalarının payı ise %12,2 oldu. Bir önceki yılın aynı dönemine göre paket tur harcamaları %32,5, yeme içme harcamaları %10,6 ve uluslararası ulaştırma harcamaları %1,9 arttı.

Yurt içinde ikamet edip başka ülkeleri ziyaret eden vatandaşlarımızın harcamalarından oluşan turizm gideri, geçen yılın aynı çeyreğine göre %3,9 azalarak 1 milyar 955 milyon 807 bin dolar oldu. Bunun 1 milyar 610 milyon 431 bin dolarını kişisel harcamalar, 345 milyon 377 bin dolarını ise paket tur harcamaları oluşturdu. Bu çeyrekte yurt dışını ziyaret eden vatandaş sayısı bir önceki yılın aynı çeyreğine göre %3 artarak 2 milyon 963 bin 788 kişi oldu. Bunların kişi başı ortalama harcaması 660 dolar olarak gerçekleşti. (TÜİK).

Turizm geliri ve ziyaretçi sayısı, II. Çeyrek: Nisan-Haziran, 2024

	Çıkış yapan ziyaretçiler (Yurt dışı ikametli)					
	2023	2024	Değişim oranı ⁽¹⁾	2023	2024	Değişim oranı ⁽¹⁾
	II	II	(%)	6 Aylık	6 Aylık	(%)
Turizm geliri (Bin \$)	13 307 498	14 875 518	11,8	21 641 665	23 660 318	9,3
Kişi sayısı	13 995 495	16 097 884	15,0	22 177 061	25 107 974	13,2
Kişi başı ortalama harcama (\$)	951	924	-2,8	976	942	-3,4
Gecelik ortalama harcama (\$)	101	101	0,7	93	98	4,9

Tablodaki rakamlar, yuvarlamadan dolayı toplamı vermeyebilir.

(1) Değişim oranı: Bir önceki yılın aynı dönemine göre hesaplanmaktadır.

Turizm gideri ve yurt dışını ziyaret eden vatandaş sayısı, II. Çeyrek: Nisan-Haziran, 2024

	Giriş yapan vatandaşlar (Yurt içi ikametli)					
	2023	2024	Değişim oranı ⁽¹⁾	2023	2024	Değişim oranı ⁽¹⁾
	II	II	(%)	6 Aylık	6 Aylık	(%)
Turizm gideri (Bin \$)	2 035 180	1 955 807	-3,9	3 634 100	3 735 457	2,8
Kişi sayısı	2 877 450	2 963 788	3,0	4 946 679	5 413 013	9,4
Kişi başı ortalama harcama (\$)	707	660	-6,7	735	690	-6,1

Tablodaki rakamlar, yuvarlamadan dolayı toplamı vermeyebilir.

(1) Değişim oranı: Bir önceki yılın aynı dönemine göre hesaplanmaktadır.

4.3 Değerleme İşlemini Olumsuz Yönde Etkileyen veya Sınırlayan Faktörler

Değerleme tarihi itibarıyla süreç tamamlanana kadar geçen sürede, değerlendirme işlemini olumsuz etkileyen veya sınırlayan herhangi bir faktör olmamıştır.

4.4 Gayrimenkulün Fiziki, Yapısal, Teknik ve İnşaat Özellikleri

Δ Ana Gayrimenkul / Gayrimenkul Özellikleri;

Rapora konu ana gayrimenkul 563,48m² yüzölçümlü arsa üzerine bodrum, zemin, 1 normal kattan oluşmakta olup, ayırık nizam betonarme yapı tarzında yapılmış "Halkbank Şubesi" olarak kullanılan bir yapıdır. Ekspertize konu taşınmaz onaylı mimari projesine göre brüt: 545 m² kapalı alana sahiptir.

1. Bodrum Kat; projesine göre salon, 3 depo, ısıtma merkezi, yakıt deposu, teras düzeninde yaklaşık 205 m² brüt alanıdır. Bodrum katta sağ cepheye doğru 41 m² kontur büyümesi yapılmış ve fiili olarak 246 m² brüt alanlı hale gelmiştir.

Zemin Kat; projesine göre 3 oda, hol, lavabo ve giriş terası düzeninde yaklaşık 160 m² brüt alanıdır. Fiiliyatta, ön cephede yer alan teras kapalı alana dahil edilerek 20 m² alan kazanımı sağlanmıştır. Zemin kat fiiliyatta 180 m² brüt alanıdır.

1. Normal Kat; projesine göre 2 oda, mutfak, giriş holü ve lavabo düzeninde düzeninde yaklaşık 180 m² brüt alanıdır. Fiiliyatta ön cephede yer alan balkon kapalı alana dahil edilmiş olup brüt alan değişmemiştir.

Taşınmaz projesine göre toplam 545 m², fiiliyatta ise 606 m² brüt alanıdır. Proje hilafı yapılan imalatlar için yapı kayıt belgesi alınmış olması sebebiyle yasal kabul edilmiştir. Ayrıca binanın tamamı Banka Şubesi şeklinde tasarruf edilebilmesi için ihtiyaca göre bölümlendirilmiştir. Taşınmaz genelinde iç ortak alanlar granit seramik, pvc ile kaplı, duvarlar alçı sıva üzeri saten boyalı, tavanlar alçıpan asma tavan şeklindedir. Ana girişi zemin kat seviyesinden seviyesinden yapılmaktadır. Binanın dış cephesi sıva üzerine boyalıdır. Normal katların ofis, toplantı odası gibi kısımlarında zeminler laminat parke, wc, hol gibi kısımlarında ise seramik kaplamadır. Merdivenler mermer, korkuluklar alüminyum doğramadır. Bina içerisinde asansör bulunmamaktadır. Yapıda 1 adet yangın çıkış merdiveni mevcuttur. Bina da 24 saat güvenlik, yangın alarmı, söndürme spring sistemi, kamera ve her türlü alt yapı mevcuttur. Ana gayrimenkul fiziki ve teknik açıdan genel olarak bakımlı, iyi kalitede malzeme ve işçilik kullanılmış durumdadır.

4.5 Varsa, Mevcut Yapıyla veya İnşaatı Devam Eden Projeye İlgili Tespit Edilen Ruhsata aykırı Durumlara İlişki Bilgiler

Mevcut yapı içerisinde bodrum katta yaklaşık 41 m², zemin katta yaklaşık 20 m² alan kapalı alana dahil edilmiş olup söz konusu alan imar barışı kapsamında yapı kayıt belgesi alınarak yasallaştırılmıştır. Mevcutta yapı kayıt belgesi, ruhsat ve yapı kullanma izin belgesine aykırı bir durumu bulunmamaktadır.

4.6 Ruhsat Alınmış Yapılarda Yapılan Değişikliklerin 3194 Sayılı İmar Kanunu'nun 21.nci Maddesi Kapsamında Yeniden Ruhsat Alınmasını Gerektirir Değişiklikler Olup Olmadığı Hakkında Bilgi

Rapora konu taşınmaz ile ilgili yeniden ruhsat alınmasını gerektirecek herhangi bir durum bulunmamaktadır.

4.7 Gayrimenkulün Değerleme Tarihi İtibariyle Hangi Amaçla Kullanıldığı, Gayrimenkul Arsa veya Arazi İse Üzerinde Herhangi Bir Yapı Bulunup Bulunmadığı ve Varsa, Bu Yapıların Hangi Amaçla Kullanıldığı Hakkında Bilgi

Değerleme konusu taşınmaz banka şubesi olarak kullanılmaktadır.

5. KULLANILAN DEĞERLEME YÖNTEMLERİ

UDS Tanımlı Değer Esası – Pazar Değeri:

➤ Pazar değeri, bir varlık veya yükümlülüğün, uygun pazarlama faaliyetleri sonucunda, istekli bir satıcı ve istekli bir alıcı arasında, tarafların bilgili ve basiretli bir şekilde ve zorlama altında kalmaksızın hareket ettikleri, muvazaasız bir işlem ile değerlendirme tarihi itibarıyla el değiştirmesinde kullanılması gerekli görülen tahmini tutardır. Pazar değerinin tanımı aşağıdaki kavramsal çerçeveye uygun olarak uygulanması *gerekir*:

(a) “Tahmini tutar” ifadesi muvazaasız bir pazar işleminde varlık için para cinsinden ifade edilen fiyat anlamına gelmektedir. Pazar değeri, değerlendirme tarihi itibarıyla, pazarda pazar değeri tanımına uygun olarak makul şartlarda elde edilebilecek en olası fiyattır. Bu fiyat, satıcı tarafından makul şartlarda elde edilebilecek en iyi ve alıcı tarafından makul şartlarda elde edilebilecek en avantajlı fiyattır. Bu tahmin, özellikle de satışla ilişkili herhangi bir tarafça sağlanmış özel bedeller veya imtiyazlar, standart olmayan bir finansman, sat ve geri kirala sözleşmesi gibi özel şartlara veya koşullara dayanarak arttırılmış veya azaltılmış bir tahmini fiyatı veya sadece belirli bir malike veya alıcıya yönelik herhangi bir değer unsurunu kapsamaz.

(b) “El değiştirmesinde kullanılacak” ifadesi, bir varlığın veya yükümlülüğün değerinin, önceden belirlenmiş bir tutar veya gerçek satış fiyatından ziyade tahmini bir değer olduğu duruma atıfta bulunur. Bu fiyat değerlendirme tarihi itibarıyla, pazar değeri tanımındaki tüm unsurları karşılayan bir işlemdeki fiyattır;

(c) “Değerleme tarihi itibarıyla” ifadesi değer belirlenmesini ve o zamana özgü olmasını gerektirir. Pazarlar ve pazar koşulları değişebileceğinden, tahmini değer başka bir zamanda doğru veya uygun olmayabilir. Değerleme tutarı, pazarın durumunu ve içinde bulunduğu koşulları başka bir tarihte değil sadece değerlendirme tarihi itibarıyla yansıtır;

(d) “İstekli bir alıcı arasında” ifadesi alım niyetiyle harekete geçmiş olan, ancak zorunlu kalmış olmayan bir alıcı anlamına gelmektedir. Bu alıcı her fiyattan satın almaya hevesli veya kararlı değildir. Bu alıcı, var olduğunun kanıtlanması veya tahmin edilmesi mümkün olmayan, sanal veya varsayımsal bir pazardan ziyade mevcut pazar gerçeklerine ve mevcut pazar beklentilerine uygun olarak satın alır. Var olduğu kabul edilen bir alıcı pazarın gerektirdiğinden daha yüksek bir fiyat ödemeyecektir. Varlığın mevcut sahibi ise pazarı oluşturanlar arasında yer almaktadır.

(e) “İstekli bir satıcı” ifadesi ise belirli fiyattan satmaya hevesli veya mecbur olmayan, ya da mevcut pazar tarafından makul görülmemeyen bir fiyatta ısrar etmeyen bir satıcı anlamına gelmektedir. İstekli satıcı, fiyat her ne olursa olsun, varlığı uygun pazarlama faaliyetleri sonucunda açık pazarlarda, pazar şartlarında elde edilebilecek en iyi fiyattan satmak istemektedir. Varlığın asıl sahibinin gerçekte içinde bulunduğu koşullar, yukarıda anılan şartlara dâhil değildir, çünkü istekli satıcı varsayımsal bir maliktir.

(f) “Muvazaasız bir işlem” ifadesi, fiyatın pazarın fiyat seviyesini yansıtmamasına veya yükseltmesine yol açabilecek, örneğin ana şirket ve bağlı şirket veya ev sahibi ve kiracı gibi taraflar değil, aralarında belirli ve özel bir ilişki bulunmayan taraflar arasında yapılan bir işlem anlamına gelmektedir. Pazar değeri işlemlerinin, her biri bağımsız olarak hareket eden ilişkisiz taraflar arasında yapıldığı varsayılır.

(g) “uygun pazarlama faaliyetleri sonucunda” ifadesi, varlığın pazara çıkartılarak en uygun şekilde pazarlanması halinde pazar değeri tanımına uygun olarak elde edilebilecek en iyi fiyattan satılmış olması anlamına gelmektedir. Satış yönteminin, satıcının erişime sahip olduğu pazarda en iyi fiyatı elde edeceği en uygun yöntem olduğu kabul edilir. Varlığın pazara çıkartılma süresi sabit bir süre olmayıp, varlığın türüne ve pazar koşullarına göre değişebilir. Burada tek kriter, varlığın yeterli sayıda pazar katılımcısının dikkatini çekmesi için yeterli süre tanınması gerekliliğidir. Pazara çıkartılma zamanı değerlendirme tarihinden önce gerçekleşmelidir,

(h) “Tarafların bilgili ve basiretli bir şekilde hareket etmeleri” ifadesi, istekli satıcının ve istekli alıcının değerlendirme tarihi itibarıyla pazarın durumu, varlığın yapısı, özellikleri, fiili ve potansiyel kullanımları hakkında makul ölçülerde bilgilenmiş olduklarını varsaymaktadır. Tarafların her birinin bu bilgiyi, işlemde kendi ilgili konumları açısından en avantajlı fiyatı elde etmek amacıyla basiretli bir şekilde kullandıkları varsayılır. Basiret, faydası sonradan anlaşılan bir tecrübenin avantajıyla değil, değerlendirme tarihi itibarıyla pazar şartları dikkate alınarak değerlendirilir. Örneğin fiyatların düştüğü bir ortamda önceki pazar seviyelerinin altında bir fiyattan varlıklarını satan bir satıcı basiretsiz olarak kabul edilmez. Bu gibi durumlarda, pazarlarda değişen fiyat koşulları altında varlıkların el değiştirildiği diğer işlemler için geçerli olduğu gibi, basiretli alıcılar veya satıcılar o anda mevcut en iyi pazar bilgileri doğrultusunda hareket edeceklerdir.

(i) “Zorlama altında kalmaksızın” ifadesi ise taraflardan her birinin zorlanmış olmaksızın veya baskı altında kalmaksızın bu işlemi yapma niyetiyle harekete geçmiş olmasıdır.

➤ Pazar değeri kavramı, *katılımcıların* özgür olduğu açık ve rekabetçi bir pazarda pazarlık edilen fiyat olarak kabul edilmektedir. Bir varlığın pazarı, uluslararası veya yerel bir pazar olabilir. Bir pazar çok sayıda alıcı ve satıcıdan veya karakteristik olarak sınırlı sayıda *pazar katılımcısından* oluşabilir. Varlığın satışa sunulduğunun varsayıldığı pazar, teorik olarak el değiştiren *varlığın* normal bir şekilde el değiştirdiği bir pazardır.

➤ Bir *varlığın* pazar değeri onun en verimli ve en iyi kullanımını yansıtır. En verimli ve en iyi kullanım, bir varlığın potansiyelinin yasal olarak izin verilen ve finansal olarak karlı olan en yüksek düzeyde kullanımınıdır. En verimli ve en iyi kullanım, bir *varlığın* mevcut kullanımının devamı ya da alternatif başka bir kullanım olabilir. Bu, bir *pazar katılımcısının* varlık için teklif edeceği fiyatı hesaplarken varlık için planladığı kullanıma göre belirlenir.

➤ Değerleme girdilerinin yapısının ve kaynağının, sonuçta *değerleme amacı* ile ilgili olması *gereken* değer esasını yansıtmaması *gerekir*. Örneğin, pazar değerini belirlemek amacıyla, pazardan türetilmiş veriler kullanılmak şartıyla, farklı yaklaşımlar ve yöntemler kullanılabilir. Pazar yaklaşımı tanım olarak pazardan türetilmiş girdileri kullanır. Gelir yaklaşımını kullanarak pazar değerini belirlemek için, *katılımcılar* tarafından benimsenen girdilerin ve varsayımların kullanılması *gerekli görülmektedir*. Maliyet yaklaşımını kullanarak pazar değerini belirlemek için, eşdeğer kullanıma sahip bir varlığın maliyetinin ve uygun aşınma oranının, pazar esaslı maliyet ve aşınma analizleriyle belirlenmesi *gerekli görülmektedir*.

➤ Değerleme yapılan *varlık* için mevcut verilere ve pazarla ilişkili koşullara göre en geçerli ve en uygun değerlendirme yönteminin veya yöntemlerinin tespit edilmesi *gerekir*. Uygun bir şekilde analiz edilmiş ve pazardan elde edilmiş verilere dayanması halinde, kullanılan her bir yaklaşımın veya yöntemin, pazar değeri ile ilgili bir gösterge sağlaması *gerekli görülmektedir*.

➤ Pazar değeri bir *varlığın*, pazardaki diğer alıcıların elde edemediği, belirli bir malik veya alıcı için değer ifade eden niteliklerini yansıtmaz. Böyle avantajlar, bir *varlığın* fiziksel, coğrafi, ekonomik veya yasal özellikleriyle ilişkili olabilir. Pazar değeri, belirli bir tarihte belirli bir istekli alıcının değil, herhangi bir istekli bir alıcının olduğunu varsaydığından, buna benzer tüm değer unsurlarının göz ardı edilmesini gerektirmektedir.

Değerleme Yöntemleri

Değerleme yaklaşımlarının uygun ve değerlendirilen varlıklarının içeriği ile ilişkili olmasına dikkat edilmesi gerekir. Aşağıda tanımlanan ve açıklanan üç yaklaşım değerlemede kullanılan temel yaklaşımlardır. Bunların tümü, fiyat dengesi, fayda beklentisi veya ikame ekonomi ilkelerine dayanmaktadır. Temel değerlendirme yaklaşımlarına aşağıda yer verilmektedir:

(A) Pazar Yaklaşımı (B) Gelir Yaklaşımı (C) Maliyet Yaklaşımı

Bu temel değerlendirme yaklaşımlarının her biri farklı, ayrıntılı uygulama yöntemlerini içerir.

Bir varlığa ilişkin değerlendirme yaklaşımlarının ve yöntemlerinin seçiminde amaç belirli durumlara en uygun yöntemin bulunmasıdır. Bir yöntemin her duruma uygun olması söz konusu değildir. Seçim sürecinde asgari olarak aşağıdakiler dikkate alınır:

(a) değerlendirme görevinin koşulları ve amacı ile belirlenen uygun değer esas(lar)ı ve varsayılan kullanım(lar)ı, (b) olası değerlendirme yaklaşımlarının ve yöntemlerinin güçlü ve zayıf yönleri, (c) her bir yöntemin varlığın niteliği ve ilgili pazardaki katılımcılar tarafından kullanılan yaklaşımlar ve yöntemler bakımından uygunluğu, (d) yöntem(ler)in uygulanması için gereken güvenilir bilginin mevcudiyeti.

5.1 Pazar Yaklaşımı

Δ Pazar Yaklaşımını Açıklayıcı Bilgiler, Konu Gayrimenkulün Değerleme İçin Bu Yaklaşımın Kullanılma Nedenleri

Pazar yaklaşımı *varlığın*, fiyat bilgisi elde edilebilir olan aynı veya karşılaştırılabilir (benzer) *varlıklarla* karşılaştırılması suretiyle gösterge niteliğindeki değer belirlendiği yaklaşımı ifade eder. Aşağıda yer verilen durumlarda, pazar yaklaşımının uygulanması ve bu yaklaşıma önemli ve/veya anlamlı ağırlık verilmesi gerekli görülmektedir: (a) değerlendirme konusu varlığın değer esasına uygun bir bedelle son dönemde satılmış olması, (b) değerlendirme konusu varlığın veya buna önemli ölçüde benzerlik taşıyan varlıkların aktif olarak işlem görmesi ve/veya (c) önemli ölçüde benzer varlıklar ile ilgili sık yapılan ve/veya güncel gözlemlenebilir işlemlerin söz konusu olması.

Karşılaştırılabilir pazar bilgisinin varlığın tıpatıp veya önemli ölçüde benzeriyle ilişkili olmaması halinde, *değerlemeyi gerçekleştirenin* karşılaştırılabilir *varlıklar* ile değerlendirme konusu *varlık* arasında niteliksel ve niceliksel benzerliklerin ve farklılıkların karşılaştırmalı bir analizini yapması *gerekir*. Bu karşılaştırmalı analize dayalı düzeltme yapılmasına genelde ihtiyaç duyulacaktır. Bu düzeltmelerin makul olması ve *değerlemeyi gerçekleştirenlerin* düzeltmelerin gerekçeleri ile nasıl sayısallaştırdıklarına raporlarında yer vermeleri *gerekir*.

Pazar yaklaşımında genellikle her biri farklı çarpanlara sahip karşılaştırılabilir varlıklardan elde edilen pazar çarpanları kullanılır. Belirlenen aralıktan uygun çarpanın seçimi niteliksel ve niceliksel faktörlerin dikkate alındığı bir değerlendirmenin yapılmasını gerektirir.

Δ Fiyat Bilgisi Tespit Edilen Emsal Bilgileri ve Bu Bilgilerin Kaynağı

Emsal 1 [Satılık Bina]: Değerleme konusu taşınmaza yakın konumlu ve ticari hareketliliğin nispeten düşük olduğu, 4 katlı, 950 m² kullanım alanlı bina pazarlıklı olarak 275.000.000,00-TL bedelle satılıktır.

İlgilisi: 532 460 82 24

Emsal 2 [Satılık Bina]: Değerleme konusu taşınmaz ile yakın konumlu, 7 katlı, 2.700 m² kullanım alanına sahip ticari bina 1.100.000.000 TL bedel ile pazarlıklı olarak satılıktır.

İlgilisi: 532 215 74 28

Emsal 3 [Satılık Bina]: Değerleme konusu taşınmaza yakın ve ticari hareketliliğin daha az yoğun olduğu bölge de konumlu, 4 katlı, 2.332 m² kullanım alanına sahip ticari bina 580.000.000 TL bedel ile pazarlıklı olarak satılıktır.

İlgilisi: 0 532 503 94 41

Emsal 4 [Satılık Bina]: Değerleme konusu taşınmaza yakın konumlu, 3 katlı, 2.000 m² kullanım alanlı bina pazarlıklı olarak 748.000.000,00-TL bedelle satılıktır.

İlgilisi: 544 566 75 81

Emsal 5 [Satılık Bina]: Değerleme konusu taşınmazla aynı cadde üzerinde konumlu, 3 katlı, 800 m² alanlı bina pazarlıklı olarak 320.000.000,00-TL bedelle satılıktır.

İlgilisi: 533 266 66 77

Emsal 6 [Satılık Dükkan]: Değerleme konusu taşınmaza yakın konumlu, 350 m² zemin kat alanlı dükkan pazarlıklı olarak 250.000.000,00-TL bedelle satılıktır.

İlgilisi: 532 213 64 57

Emsal 7 [Satılık Dükkan]: Değerleme konusu taşınmaza yakın ve ticari hareketliliğin daha az yoğun olduğu bölgede konumlu, 120 m² kullanım alanına sahip dükkan 66.000.000 TL bedel ile pazarlıklı olarak satılıktır.

İlgilisi: 0 532 212 48 76

Emsal 8 [Satılık Dükkan]: Değerleme konusu taşınmaza yakın konumlu, 20 m ticari hareketliliğin daha az yoğun olduğu bölgede konumlu, 20 m² alanlı dükkan pazarlıklı olarak 12.500.000,00-TL bedelle satılıktır.

İlgilisi: 532 253 70 34

Emsal 9 [Satılık Dükkan]: Değerleme konusu taşınmaza yakın ve ticari hareketliliğin daha az yoğun olduğu bölgede konumlu, 100 m² kullanım alanına sahip dükkan 70.500.000 TL bedel ile pazarlıklı olarak satılıktır.

İlgilisi: 0 530 400 20 24

Emsal 10 [Satılık Dükkan]: Değerleme konusu taşınmaza yakın ve ticari hareketliliğin daha az yoğun olduğu bölgede konumlu, 70 m² kullanım alanına sahip dükkan 39.000.000 TL bedel ile pazarlıklı olarak satılıktır.

İlgilisi: 532 426 03 27

Emsal 11 [Kiralık Dükkan]: Değerleme konusu taşınmaza yakın konumlu, 1.200 m² kullanım alanına sahip dükkan 1.500.000 TL bedel ile pazarlıklı olarak kiralıktır.

İlgilisi: 0 532 389 98 39

Emsal 12 [Kiralık Dükkan]: Değerleme konusu taşınmaza yakın konumlu, 580 m² kullanım alanına sahip dükkan 720.000 TL bedel ile pazarlıklı olarak kiralıktır.

İlgilisi: 0 533 967 26 26

Emsal 13 [Kiralık Dükkan]: Değerleme konusu taşınmaza yakın konumlu, 400 m² kullanım alanına sahip dükkan 560.000 TL bedel ile pazarlıklı olarak kiralıktır.

İlgilisi: 0 535 961 75 76

Emsal 14 [Kiralık Dükkan]: Değerleme konusu taşınmaza yakın konumlu, 164 m² kullanım alanına sahip dükkan 320.000 TL bedel ile pazarlıklı olarak kiralıktır.

İlgilisi: 0 535 558 99 10

Emsal 15 [Kiralık Dükkan]: Değerleme konusu taşınmaza yakın konumlu, 600 m² kullanım alanına sahip dükkan 1.100.000 TL bedel ile pazarlıklı olarak kiralıktır.

İlgilisi: 0 530 913 14 67

Δ Kullanılan Emsallerin Sanal Ortamdaki Haritalarından Çıkartılmış, Değerlemeye Konu Gayrimenkule Olan Yakınlığını Gösteren Krokiler



Δ Emsallerin Nasıl Dikkate Alındığına İlişkin ayrıntılı Açıklama, Emsal Bilgilerinde Yapılan Düzeltmeler, Düzeltmelerin Yapılma Nedenine İlişkin Detaylı Açıklamalar ve Diğer Varsayımlar

Taşınmazın bulunduğu bölgede yapılan araştırmada kendisi ile benzer ve farklı konumda bulunan emsaller incelenmiştir. Taşınmazın bulunduğu bölgede satılık arsa emsalleri bulunmadığı için satılık banka binası, restoran ve kafe gibi satılık bina ve dükkan emsalleri incelenmiştir. Bu emsallerden yola çıkılarak yüzölçümü, lokasyonu, cadde/tabela durumu, ticari yoğunluğun bulunduğu cadde cephesi, vb. durumlar dikkate alınmış ve taşınmaza birim değer takdir edilmiştir.

EMSAL DÜZELTME TABLOSU (SATILIK BİNA)										
İçerik	Emsal 1		Emsal 2		Emsal 3		Emsal 4		Emsal 5	
Yüzölçüm (m ²)	950,00m ²		2.700,00m ²		2.332,00m ²		2.000,00m ²		800,00m ²	
Satış fiyatı	275.000.000 TL		1.100.000.000 TL		580.000.000 TL		748.000.000 TL		320.000.000 TL	
m ² birim fiyatı	289.474 TL		407.407 TL		248.714 TL		374.000 TL		400.000 TL	
Pazarlık	3%	-	3%	-	3%	-	3%	-	3%	-
Konum Şerefiyesi	10%	+	0%	+	25%	+	10%	+	0%	+
Cadde/Tabela Şerefiyesi	30%	+	0%	-	20%	+	0%	+	5%	+
Yapı Kalitesi Şerefiyesi	0%	+	0%	+	15%	+	0%	+	0%	+
İndirgenmiş birim fiyat	396.579 TL		395.185 TL		390.480 TL		400.180 TL		408.000 TL	
Ortalama Birim fiyat	398.085TL/m ²									

Bölgedeki emlakçılar ile yapılan görüşmede benzer nitelikli taşınmazlarda genelde pazarlık payının %3-10 oranında değiştiği bilgisi alınmıştır.

E1, E3, E5 nolu taşınmazların ticari sirkülasyonun daha az yoğun olduğu bölgede olmasından dolayı Cadde/Tabela şerefiye uygulanmıştır. E1, E3, E5 nolu emsallerin nispeten iç kısımda kalıyor oluşu sebebiyle konum şerefiyesi uygulanmıştır. Ayrıca 3 nolu emsalin eski bina olması sebebiyle yapı kalite şerefiyesi uygulanmıştır.

EMSAL DÜZELTME TABLOSU (SATILIK DÜKKAN)										
İçerik	Emsal 6		Emsal 7		Emsal 8		Emsal 9		Emsal 10	
Yüzölçüm (m ²)	350,00m ²		120,00m ²		20,00m ²		100,00m ²		70,00m ²	
Satış fiyatı	250.000.000 TL		66.000.000 TL		12.500.000 TL		70.500.000 TL		39.000.000 TL	
m ² birim fiyatı	714.286 TL		550.000 TL		625.000 TL		705.000 TL		557.143 TL	
Pazarlık	3%	-	3%	-	3%	-	3%	-	3%	-
Konum Şerefiyesi	0%	+	25%	+	0%	-	10%	+	30%	+
Cadde/Tabela Şerefiyesi	15%	+	10%	+	25%	+	5%	+	10%	+
Yapı Kalitesi Şerefiyesi	0%	+	10%	+	20%	+	20%	+	0%	+
Yüzölçüm Şerefiyesi	0%	-	5%	-	10%	-	5%	-	5%	-
İndirgenmiş birim fiyat	800.000 TL		753.500 TL		825.000 TL		895.350 TL		735.429 TL	
Ortalama Birim fiyat	801.856TL/m ²									

E7, E9, E10 nolu emsallerin bulunduğu cadde ve ticari yoğunluğun değerlendirme konusu taşınmaza göre daha az olmasından dolayı +%10 ila %30 arası konum şerefiyesi, +%5 ila %25 oranında cadde/tabela şerefiyesi uygulanmıştır. Ayrıca E7 emsalinin yapısı taşınmaza göre daha eski olduğundan +%10 yapı kalitesi şerefiyesi uygulanmıştır. Ayrıca E7, E8, E9 nolu emsallerin eski binada konumlu olması sebebiyle %10 ila %20 oranında yapı kalite şerefiyesi uygulanmıştır.

EMSAL DÜZELTME TABLOSU (KİRALIK DÜKKAN)										
İçerik	Emsal 11		Emsal 12		Emsal 13		Emsal 14		Emsal 15	
Yüzölçüm (m ²)	1.200,00m ²		580,00m ²		400,00m ²		164,00m ²		600,00m ²	
Satış fiyatı	1.500.000 TL		720.000 TL		560.000 TL		320.000 TL		1.100.000 TL	
m ² birim fiyatı	1.250 TL		1.241 TL		1.400 TL		1.951 TL		1.833 TL	
Pazarlık	3%	-	3%	-	3%	-	5%	-	3%	-
Konum Şerefiyesi	25%	+	30%	+	35%	+	0%	+	10%	+
Cadde/Tabela Şerefiyesi	0%	+	0%	+	0%	+	0%	+	0%	+
Yapı Kalitesi Şerefiyesi	25%	+	20%	+	0%	+	0%	+	0%	+
İndirgenmiş birim fiyat	1.838 TL		1.825 TL		1.848 TL		1.854 TL		1.962 TL	
Ortalama Birim fiyat	1.865TL/m ²									

E11, E12, E13 bulunduğu cadde ve ticari yoğunluğun değerlendirme konusu taşınmaza göre daha az olmasından dolayı + yönde konum şerefiyesi uygulanmıştır. E11 ve E12 nolu emsallerin eski binada konumlu olması sebebiyle yapı kalite şerefiyesi uygulanmıştır.

Δ Pazar Yaklaşımı İle Ulaşılan Sonuç

Değerleme konusu taşınmazın bulunduğu bölgede satılık arsa bulunmadığı için benzer/farklı kullanımda olan satılık bina ve satılık dükkan emsalleri incelenmiştir. Yukarıda yazılan bilgiler doğrultusunda söz konusu taşınmazın konumu, Nispetiye Caddesine cepheli olması, tabela reklam potansiyelinin olması, ticari sirkülasyonun yoğun olması, ulaşım kolaylığı vb. her türlü olumlu/olumsuz faktör dikkate alınmış emsallerdeki düzeltmeler ışığında taşınmazın bina birim değeri **398.085 TL/m²** olarak takdir edilmiştir.

DEĞER DETAYI (SATILIK BİNA)			
Taşınmaz	Kullanım Alanı (m ²)	Birim Değer (TL/m ²)	Toplam Değer (TL)
Etiler Şubesi	606,00	₺398.085,00	₺241.239.510
Düzeltilmiş Değer			₺241.240.000,00

Pazar yaklaşımı ile taşınmazın değeri **241.200.000,00 TL** olarak belirlenmiştir.

Ayrıca bölge de yapılan satılık dükkan emsalleri üzerinden de değer tespiti yapılmıştır. Yukarıda yazılan bilgiler doğrultusunda söz konusu taşınmazın konumu, Nispetiye Caddesine cepheli olması, tabela reklam potansiyelinin olması, ticari sirkülasyonun yoğun olması, ulaşım kolaylığı vb. her türlü olumlu/olumsuz faktör dikkate alınmış emsallerdeki düzeltmeler ışığında taşınmazın birim değeri **801.856 TL/m²** olarak takdir edilmiştir. Bodrum kat ve 1.normal katın ticari kabiliyetinin zemin kata göre daha düşük olmasından dolayı zemin kata göre birim değeri indirgenmiştir. Bodrum katın birim değeri zemin katın 1/5 oranında, 1.normal katın ise zemin kat birim değerine göre 1/3 oranında indirgeme yapılmıştır.

DEĞER DETAYI (SATILIK DÜKKAN)			
Kat	Alanı (m ²)	Birim Kira Değeri (TL/m ²)	DEĞER (TL)
Bodrum Kat	246,00	₺160.371,20	₺39.451.315,20
Zemin	180,00	₺801.856,00	₺144.334.080,00
1.Kat	180,00	₺267.285,33	₺48.111.360,00
TOPLAM			₺231.897.000,00

Pazar yaklaşımı ile taşınmazın değeri **231.897.000,00 TL** olarak belirlenmiştir.

Yapılan emsal incelemeleri ve elde edilen veriler ile değerlendirme konusu taşınmazın bina niteliğinde olması ve bölgede benzer nitelikli yapıların bina olarak satılmasından dolayı değerlendirme konusu taşınmazın satılık bina emsalleri üzerinden nihai değer takdiri yapılmıştır.

*Sonuç olarak Pazar yaklaşımı ile taşınmazın nihai değeri **241.240.000,00 TL** olarak takdir edilmiştir.*

5.2 Maliyet Yaklaşımı

Δ Maliyet Yaklaşımını Açıklayıcı Bilgiler, Konu Gayrimenkulün Değerleme İçin Bu Yaklaşımın Kullanılma Nedeni

Maliyet yaklaşımı, bir alıcının, gereksiz külfet doğuran zaman, elverişsizlik, risk gibi etkenler söz konusu olmadıkça, belli bir varlık için, ister satın alma, isterse yapım yoluyla edinilmiş olsun, kendisine eşit faydaya sahip başka bir varlığı elde etme maliyetinden daha fazla ödeme yapmayacağı ekonomik ilkesinin uygulanmasıyla gösterge niteliğindeki değer belirlendiği yaklaşımdır. Bu yaklaşımda, bir *varlığın* cari ikame maliyetinin veya yeniden üretim maliyetinin hesaplanması ve fiziksel bozulma ve diğer biçimlerde gerçekleşen tüm yıpranma paylarının düşülmesi suretiyle gösterge niteliğindeki değer belirlenmektedir. Aşağıda yer verilen durumlarda, maliyet yaklaşımının uygulanması ve bu yaklaşıma önemli ve/veya anlamlı ağırlık verilmesi gerekli görülmektedir: **(a)** katılımcıların değerlendirme konusu varlıkla önemli ölçüde aynı faydaya sahip bir varlığı yasal kısıtlamalar olmaksızın yeniden oluşturabilmesi ve varlığın, katılımcıların değerlendirme konusu varlığı bir an evvel kullanabilmeleri için önemli bir prim ödemeye razı olmak durumunda kalmayacakları kadar, kısa bir sürede yeniden oluşturulabilmesi,

(b) varlığın doğrudan gelir yaratmaması ve varlığın kendine özgü niteliğinin gelir yaklaşımını veya pazar yaklaşımını olanaksız kılması ve/veya **(c)** kullanılan değer esasının temel olarak ikame değeri örneğinde olduğu gibi ikame maliyetine dayanması.

Belli başlı üç maliyet yaklaşımı yöntemi bulunmaktadır: **(a)** ikame maliyeti yöntemi: gösterge niteliğindeki değer eşdeğer fayda sağlayan benzer bir varlığın maliyetinin hesaplanmasıyla belirlendiği yöntem. **(b)** yeniden üretim maliyeti yöntemi: gösterge niteliğindeki değer varlığın aynıının üretilmesi için gerekli olan maliyetin hesaplanmasıyla belirlendiği yöntem. **(c)** toplama yöntemi: varlığın değerinin bileşenlerinin her birinin değeri toplanarak hesaplandığı yöntemdir.

Δ Arsa Değerinin Tespitinde Kullanılan Emsal Bilgileri ve Bu Bilgilerin Kaynağı, Yapılan Düzeltmeler, Yapılan Diğer Varsayımlar ve Ulaşılan Sonuç

Değerleme konusu taşınmaz için bölgede yapılan emsal incelemesinde satılık arsa emsaline ulaşılamamıştır. Benzer nitelikte ticari satılık bina ve satılık dükkan emsalleri incelenmiş olup detaylı açıklama yukarıda belirtilmiştir.

Δ Yapı Maliyetleri ve Diğer Maliyetlerin Tespitinde Kullanılan Bilgiler, Bu Bilgilerin Kaynağı ve Yapılan Varsayımlar

Değerleme konusu taşınmazın birim değer tespitinde güncel piyasa koşullarındaki maliyetler baz alınarak değerlendirilmiştir. Bu sebeple yapı değeri tespit edilirken Çevre ve Şehircilik Bakanlığı tarafından yayınlanan 2024 yılı Yapı Yaklaşık Birim Maliyetleri kullanılmamıştır. Ayrıca değerlendirme konusu taşınmaz için yapı kalitesi ve kullanılan yapı malzemeleri göz önünde bulundurularak birim değer takdirinde bulunulmuştur. Değerleme konusu taşınmaz banka şubesi kullanılmakta olup gereken yasal izinler göz önüne alınarak yapı birim maliyeti olarak 25.000 TL/m² değer takdir edilmiştir. Binanın ekonomik ömrünü göz önünde bulundurularak birim değer de %10 yıpranma payı düşürülmüştür.

Δ Maliyet Yaklaşımı İle Ulaşılan Sonuç

Maliyet yaklaşımı ile değer takdirinde bulunulmamıştır.

Δ Sigortaya Esas Yapı Değerleri

Sigortaya esas yapı değeri; yapı ruhsatında ve yapı kullanma izin belgesinde belirtilen yapı sınıfı üzerinden yeniden inşa edileceği durumu varsayılarak belirtilmiştir. Taşınmaz iskan ve ruhsat belgesinde 4B yapı sınıfına sahiptir. Bu sebeple sigorta esas yapı değeri 4B yapı sınıfı birim değeri dikkate alınarak belirlenmiştir.

Sigortaya Esas Değer			
Taşınmaz	Kullanım Alanı (m ²)	Birim Değer (TL/m ²)	Sigorta Değeri (TL)
Etiler Şubesi	606,00	₺17.400	₺10.544.400

Bu Belge, 5070 sayılı "Elektronik İmza Kanunu" çerçevesinde e-imza ile imzalanmıştır.

5.3 Gelir Yaklaşımı

Δ Gelir Yaklaşımını Açıklayıcı Bilgiler, Konu Gayrimenkulün Değerlemesi İçin Bu Yaklaşımın Kullanılma Nedeni

Gelir yaklaşımı, gösterge niteliğindeki değer, gelecekteki nakit akışlarının tek bir cari değere dönüştürülmesi ile belirlenmesini sağlar. Gelir yaklaşımında varlığın değeri, varlık tarafından yaratılan gelirlerin, nakit akışlarının veya maliyet tasarruflarının bugünkü değerine dayanılarak tespit edilir. Aşağıda yer verilen durumlarda, gelir yaklaşımının uygulanması ve bu yaklaşıma önemli ve/veya anlamlı ağırlık verilmesi gerekli görülmektedir:

(a) Varlığın gelir yaratma kabiliyetinin katılımcının gözüyle değeri etkileyen çok önemli bir unsur olması, (b) Değerleme konusu varlıkla ilgili gelecekteki gelirin miktarı ve zamanlamasına ilişkin makul tahminler mevcut olmakla birlikte, ilgili pazar emsallerinin varsa bile az sayıda olması.

→ İndirgenmiş Nakit Akışları (İNA) Yöntemi:

İNA yönteminde, tahmini nakit akışları değerlendirme tarihine indirgenmekte ve bu işlem *varlığın* bugünkü değeriyle sonuçlanmaktadır. Gelirlerin getirisi kapitalizasyonu (indirgemesi) olarak ta nitelendirilmektedir.

Uzun ömürlü veya sonsuz ömürlü *varlıklarla* ilgili bazı durumlarda, İNA, *varlığın* kesin tahmin süresinin sonundaki değeri temsil eden devam eden değeri *içerebilir*. Diğer durumlarda, *varlığın* değeri kesin tahmin süresi bulunmayan bir devam eden değer tek başına kullanılarak hesaplanabilir. İNA yönteminin temel adımları aşağıdaki şekildedir:

(a) değerlendirme konusu varlığın ve değerlendirme görevinin niteliğine en uygun nakit akışı türünün seçilmesi (örneğin, vergi öncesi veya vergi sonrası nakit akışları, toplam nakit akışları veya öz sermayeye ait nakit akışları, reel veya nominal nakit akışları vb.), (b) nakit akışlarının tahmin edileceği en uygun kesin sürenin varsa belirlenmesi, (c) söz konusu süre için nakit akış tahminlerinin hazırlanması, (d) (varsa) kesin tahmin süresinin sonundaki devam eden değer değerlendirme konusu varlık için uygun olup olmadığı; daha sonra da, varlığın niteliğine uygun devam eden değer belirlenmesi, (e) uygun indirgeme oranının belirlenmesi, (f) indirgeme oranının varsa devam eden değer de dâhil olmak üzere, tahmini nakit akışlarına uygulanması şeklindedir.

→ Direkt (Doğrudan) Kapitalizasyon Yöntemi:

Tüm risk veya genel kapitalizasyon oranının, temsili tek bir dönem gelire uygulandığı yöntemdir. Gayrimenkulün o dönem için (yıl) üreteceği net gelirin, güncel gayrimenkul piyasası koşullarına göre oluşan bir kapitalizasyon oranına bölünerek, taşınmaz değeri hesaplanır. Bu kapitalizasyon oranı, birbirine emsal gayrimenkullerde satış ve gelir seviyeleri arasındaki ilişkiyle belirlenebilir. Burada Net Gelir kavramına dikkat edilmelidir. Tüm kaynaklardan elde edilecek gelirleri içeren mülkün potansiyel brüt gelir ve bundan beklenen boşluk/kayıpların arındırıldığı efektif brüt gelir sonrasında da efektif brüt gelirin faaliyet giderleri ile diğer harcamalardan arındırılması ile net faaliyet gelir elde edilmelidir. Potansiyel Brüt Kira Geliri: Gayrimenkulün kiralanabilir tüm birimlerinin kiraya verildiği ve kira bedellerinin kayıtsız olarak tahsil edildiği durumlardaki elde edilen gelir tutarıdır.

- Toplam yıllık potansiyel gelir / Kapitalizasyon oranı = Değer

Δ Nakit Giriş ve Çıkışlarının Tahmin Edilmesinde Kullanılan Emsal Bilgileri, Bu Bilgilerin Kaynağı ve Yapılan Diğer Varsayımlar

Değerleme aşamasında bu yöntem direkt kullanılmamakla birlikte, mevcut piyasa kira değerlerinden kaynaklı oluşan potansiyel gelir, belirlenen kapitalizasyon oranı ile oranlanarak bir değer varsayımında bulunulmuştur.

Δ İndirgeme/İskonto Oranının Nasıl Hesaplandığına İlişkin Ayrıntılı Açıklama ve Gerekçeler

Değerleme konusu gayrimenkul için kullanım maksat ve kapsamı dahilinde indirgenmiş nakit akışı analizi uygulanmadığından dolayı herhangi bir iskonto oranı belirlenmemiştir. Ancak, gelir yaklaşımını açıklayıcı bilgiler maddesinde belirtilen bir diğer yöntem olan doğrudan/direkt kapitalizasyon yöntemi kullanılmak üzere gerekli varsayım ve kabuller yapılmıştır.

Bölgede yapılan emsal araştırmaları ve edinilen bilgiler ile mevcut verilerin kullanımı, günümüz ekonomik koşulları ve gayrimenkul piyasası ile piyasaya etki eden nitel ve nicel tüm etkenler neticesinde benzer işyerleri için mülkün kendini amorti etme süresi ortalama yaklaşık 31 yıl olarak ön görülmüştür. Buna göre bölgedeki işyerleri için kapitalizasyon oranı 0,32 (%3,2) olarak belirlenmiştir.

Δ Gelir Yaklaşımı İle Ulaşılan Sonuç

Taşınmaz için ön görülen kira değeri doğrultusunda yaklaşık 31 yılda geri dönüş sağladığı görülmektedir.

GELİR YÖNTEMİ TABLOSU						
Alanı (m ²)	Alanı (m ²)	Birim Kira Değeri (TL/m ²)	Aylık Kira Değeri (TL)	Yıllık Kira Değeri(TL)	Kapitalizasyon Oranı	DEĞER (TL)
Bodrum Kat	246,00	₺373,00	₺91.758,00	₺1.101.096,00	3,20%	₺34.409.250,00
Zemin Kat	180,00	₺1.865,00	₺335.700,00	₺4.028.400,00	3,20%	₺125.887.500,00
1.Kat	180,00	₺621,67	₺111.900,00	₺1.342.800,00	3,20%	₺41.962.500,00
TOPLAM			₺539.000,00	₺6.472.296,00		₺202.259.000,00

Sonuç olarak gelir yaklaşımına göre söz konusu taşınmaz için kira değeri tespit edilmiş ve piyasa değeri için düzeltilmiş olarak **202.259.000,00 TL** değer takdir edilmiştir.

5.4 Diğer Tespit ve Analizler

Δ Takdir Edilen Kira Değerleri

Bölgede yapılan incelemeler ve edinilen geçmiş veriler ışığında emsal araştırmalarına göre dükkan kira birim değerlerinin cadde cephesi, tabela avantajı, kullanım alanı, ara ve kör nokta durumuna göre 1.500-2.000 TL/m² aralığında olduğu pazar yaklaşımı başlığı altında verilen emsal açıklamalarında belirtilmiştir. Rapora konu taşınmazın konumlandığı cadde, cephe genişliği, iç yapı özellikleri dikkate alınarak gerekli şerefiye düzeltmeleri yapılmış ve dükkan kira birim değeri olarak aylık **1.865 TL/m²** birim değer takdirinde bulunulmuştur. Nihai olarak taşınmazın mevcut kullanımında aylık kira bedeli **539.000 TL** olarak tahmin ve takdir edilmiştir. Pazar yaklaşımı başlığı altında belirtildiği üzere taşınmazın 1. kat ve bodrum katın birim değeri ticari niteliği daha düşük olduğundan bodrum kat 1/5 oranında, 1.kat ise 1/3 oranında indirgenmiştir.

Δ Hasılat Paylaşımı veya Kat Karşılığı Yöntemi ile Yapılacak Projelerde, Emsal Pay Oranları

Taşınmazın kat karşılığı ve hasılat paylaşımı işlemlerine konu olmayacağından bu yönde bir çalışma yapılmamıştır.

Δ Üzerinde Proje Geliştirilen Arsaların Boş Arazi ve Proje Değerleri

Herhangi bir proje değerlemesi yapılmamıştır.

Δ En Verimli ve En İyi Kullanım Değeri Analizi

Konu taşınmazın mevcut kullanım şeklinin en etkin ve verimli kullanım şekli olduğuna kanaat getirilmiştir.

Δ Müşterek veya Bölünmüş Kısımların Değerleme Analizi

Müşterek veya bölünmüş kısım değerlendirilmesi yapılmamıştır.

6. ANALİZ SONUÇLARININ DEĞERLENDİRİLMESİ

6.1 Farklı Değerleme Yöntemleri ile Analiz Sonuçlarının Uyumlaştırılması ve Bu Amaçla İzlenen Metotların ve Nedenlerinin Açıklanması

Taşınmaz için raporun ilgili kısımlarında belirtildiği üzere pazar yaklaşımı ve gelir yaklaşımı başlıkları altında ayrı ayrı analiz yapılmıştır. Bu yaklaşımlar neticesinde elde edilen sonuçların uyumlu olduğu görülmektedir. Pazar yaklaşımı başlığı altında yeterli sayıda emsal taşınmaza ulaşılmış olup pazar yaklaşımı ile elde edilen sonuç nihai değer olarak esas alınmıştır.

6.2 Gayrimenkulün Değerine Etki Eden Faktörler –SWOT Analizi

Δ Olumlu Özellikler

- Taşınmazın bakımlı olması
- Cadde cephesinin geniş olması

Δ Olumsuz Özellikler

- Kullanım alanının büyük olması nedeni ile alıcı kitlesinin sınırlı olması

Δ Fırsatlar

- Bölgenin ticari bakımdan en hareketli noktalarından biri üzerinde yer alması

Δ Tehditler

- Gayrimenkul sektöründe yaşanan durağanlığın devam etme olasılığı

6.3 Asgari Husus ve Bilgilerden Raporda Yer Verilmeyenlerin Neden Yer Almadıklarının Gerekçeleri

Değerleme çalışması için gerekli tüm asgari husus ve bilgilere raporda yer verilmiştir.

6.4 Yasal Gereklere Yerine Getirilip Getirilmediği ve Mevzuat Uyarınca Alınması Gereken İzin ve Belgelerin Tam ve Eksiksiz Olarak Mevcut Olup Olmadığı Hakkında Görüş

İlgili kurumlarda yapılan araştırma ve incelemeler neticesinde, değerlendirme tarihi itibarıyla de herhangi bir yasal kısıt, karar vb. olumsuzluğunun bulunmadığı bilgileri edinilmiştir.

6.5 Varsa, Gayrimenkul Üzerindeki Takyidat ve İpotekler İle İlgili Görüş

Konu taşınmazın takyidat incelemesi ile ilgili açıklamalar 3.3 başlığı altında verilmiştir.

6.6 Değerleme Konusu Gayrimenkulün, Üzerinde İpotek veya Gayrimenkulün Değerini Doğrudan ve Önemli Ölçüde Etkileyecek Nitelikte Herhangi Bir Takyidat Bulunması Durumları Hariç, Devredilebilmesi Konusunda Bir Sınırlamaya Tabi Olup Olmadığı Hakkında Bilgi

Taşınmazın devrine ilişkin bu maddede belirtildiği üzere herhangi bir sınırlama veya kısıtlama bulunmamaktadır.

6.7 Değerleme Konusu Arsa veya Arazi ise, Alımından İtibaren beş Yıl Geçmesine Rağmen Üzerinde Proje Geliştirilmesine Yönelik Herhangi Bir Tasarrufta Bulunup Bulunmadığına Dair Bilgi

Değerleme konusu taşınmaz halihazırda banka şubesi olarak kullanılmaktadır.

6.8 Değerleme Konusu Üst Hakkı veya Devre Mülk Hakkı İse, Üst Hakkı ve Devre Mülk Hakkının Devredilebilmesine İlişkin Olarak Bu Hakları Doğuran Sözleşmelerde Özel Kanun Hükümlerinden Kaynaklananlar Hariç Herhangi Bir Sınırlama Olup Olmadığı Hakkında Bilgi

Değerleme konusu üst hakkı veya devre mülk hakkı değildir.

6.9 Gayrimenkulün Tapudaki Niteliğinin, Fiili Kullanım Şeklinin ve Portföye Dahil Edilme Niteliğinin Birbiriyle Uyumlu Olup Olmadığı Hakkında Görüş İle Portföye Alınmasında Herhangi Bir Sakınca Olup Olmadığı Hakkında Görüş

Değerleme konusu gayrimenkulün tapudaki niteliği Kargir ev olarak belirtilmiş olup, fiili kullanım şekli banka şubesi hizmet binasıdır ve portföyde de bu kullanım şekliyle bulunmaktadır. Konu gayrimenkul, kiraya verilmek suretiyle ticari kapsamda hizmet amaçlı olarak kullanılmaktadır. Konu taşınmaz için alınan yapı kayıt belgesinin niteliğinin ticari olması ve bunun mevcut kullanım şekliyle uyumlu olması neticesinde bu durumun mevcut portföy için herhangi bir olumsuzluk oluşturmayacağı düşünülmektedir. Gayrimenkul Yatırım Ortakları için III-48.1 sayılı “Gayrimenkul Yatırım Ortaklıklarına İlişkin Esaslar Tebliği”nin 7.bölüm 22.maddesi 1.fıkrasının (b) bendi gereği taşınmazın tapudaki nitelikliğiyle GYO portföyünde bulunmasına bir engel olmadığı kanaatine varılmıştır.

7. SONUÇ

7.1 Sorumlu Değerleme Uzmanının Sonuç Cümlesi

Bu rapor, Halk Gayrimenkul Yatırım Ortaklığı A.Ş.'nin talebi üzerine; İstanbul İli, Beşiktaş İlçesi ve Etiler Mahallesi, 578 Ada 3 numaralı parselde bulunan "Kargir Ev" nitelikli taşınmazın piyasa değerinin Türk Lirası cinsinden tespitine yönelik SPK mevzuatı kapsamında asgari unsurları içeren bu değerlendirme raporu tarafımızca hazırlanmıştır.

Tarafımızca işleme alındığı tarihteki değerlendirme konusu taşınmazın Piyasa Değer Tespiti; gayrimenkul mahallinde ve bulunduğu bölge genelinde yapılan inceleme ve araştırma ile resmi kurum ve kuruluşlardan edinilen belge ve bilgi doğrultusunda oluşan kanaat, ilçenin ve bölgenin gelişme trendi, gayrimenkulün imar durumu ve yapılaşma şartları ile kullanım fonksiyonu, arsanın alanı, geometrik şekli, topoğrafya durumu, bulunduğu muhitin şeref ve ehemmiyeti, çevresinin teşekkül tarzı ile şehir merkezi ile bölgesindeki merkezi konumlara olan mesafesi, ana yola, bulvara veya caddeye olan cephesi, ulaşım ve çevre özellikleri, mevcut ekonomik şartlar gibi tüm faktörler dikkate alınarak, bulunduğu muhite göre alıcı bulup bulamayacağı, bulması halinde nispet derecesi gibi kıymet yükseltici ve kıymet düşürücü müspet menfi tüm faktörler göz önünde bulundurularak yapılmıştır.

7.2 Nihai Değer Takdiri

Taşınmaza değer verilirken, rapor içerisinde ilgili maddelerde belirtilen olumlu ve olumsuz tüm etkenler dikkate alınmıştır. Yapılan incelemeler neticesinde ulaşılan veriler ve kullanılan yöntemlerin sonuçları anlamlı şekilde neticelenmiştir.

Taşınmazın bulunduğu bölge ve konumlandığı lokasyon özelinde, kullanım amaç ve kapsamı doğrultusunda, tapu niteliği ve fiili niteliği dikkate alınarak piyasa değerini daha doğru gösterdiği gerekçeyle pazar yöntemi neticesinde elde edilen sonuç nihai değer olarak takdir edilmiştir.

Böylelikle;

Taşınmazın değerlendirme tarihi itibarıyla kanaat getirilen ve takdir edilen piyasa değeri şu şekildedir;

Rakamla; **241.240.000,00-TL** ve Yazıyla **İkiyüzkırkbirmilyonikiyüzkırkbın Türk Lirası** dir.

%20 KDV Dahil Toplam Satış Değeri: 289.488.000,00-TL dir.

Taşınmazın değerlendirme tarihi itibarıyla kanaat getirilen ve takdir edilen aylık piyasa kira değeri **539.000,00-TL/Ay**'dir.

- 1. Tespit edilen bu değerler taşınmazın peşin satışına yöneliktir.*
- 2. Nihai değer, KDV Hariç değeri ifade eder.*
- 3. İş bu rapor, ekleriyle bir bütündür.*
- 4. Nihai değer takdiri, raporun içeriğinden ayrı tutulamaz.*
- 5. Değerleme tarihi itibarıyla TCMB Döviz Kuru 1\$: 35,1065 TL dir.*

<u>Değerleme Uzmanı</u>	<u>Değerleme Uzmanı</u>	<u>Değerleme Uzmanı</u>	<u>Sorumlu Değerleme Uzmanı</u>
Doğukan TORUNLER SPK Lisans No: 915831	Burak BARIŞ SPK Lisans No: 406713	Raci Gökcehan SONER Kontrolör SPK Lisans No: 404622	Erdeniz BALIKÇIOĞLU SPK Lisans No: 401418

8. UYGUNLUK BEYANI

Hazırlanan rapor için aşağıdaki maddelerin doğruluğunu beyan ederiz;

- Raporla sunulan bulgular sahip olduğumuz tüm bilgiler çerçevesinde doğrudur.
- Rapor edilen analiz, fikir ve sonuçlar, sadece belirtilen varsayımlar ve koşullarla sınırlıdır.
- Rapor, tarafsız ve önyargısız profesyonel analiz, fikir ve sonuçlardan oluşmaktadır.
- Raporun konusunu oluşturan gayrimenkul ile mevcut veya potansiyel hiçbir menfaatimiz ve ilgilimiz bulunmamaktadır.
- Bu raporun konusunu oluşturan gayrimenkul veya ilgili taraflarla ilgili hiçbir önyargımız bulunmamaktadır.
- Uzman olarak vermiş olduğumuz hizmet karşılığı ücret, raporun herhangi bir bölümüne bağlı değildir.
- Değerleme ahlaki kural ve performans standartlarına göre gerçekleştirilmiştir.
- Değerleme Uzman(lar)ı mesleki eğitim şartlarına haiz bulunmaktadır.
- Değerleme Uzmanı(lar)ı, gayrimenkulün yeri ve rapor içeriği konusunda deneyim sahibidir.
- Rapor konusu mülk, kişisel olarak denetlenmiş ve ilgili resmi kurumlarda gerekli incelemeler yapılmıştır.
- Rapor içeriğinde belirtilen Değerleme Uzmanı/Değerleme Uzmanlarının haricinde hiç kimsenin bu raporun hazırlanmasında mesleki bir yardımı bulunmamaktadır.
- Çalışma, iş gereksinimlerinin kapsamına uygun olarak geliştirilmiş ve Uluslararası Değerleme Standartları'na uygun olarak raporlanmıştır.

→ İş bu rapor, müşteri talebine özel olarak hazırlanmıştır. İlgilisi ve hazırlanış amacı dışında 3. şahıslar tarafından kullanılamaz, kopyalanamaz ve çoğaltılamaz.

9. RAPOR EKLERİ

Δ Tapular,

Δ Takyidat Belgeleri,

Δ Resmi Belgeler,

Δ Taşınmaz Görselleri,

Δ SPK Lisans Belgeleri ve Mesleki Tecrübe Belgeleri