

YAPI KULLANMA İZİN BELGESİ				12542000
1. Yapı Adı: ...		2. Adres: ...		
3. İnşaatın Durumu: ...		4. İnşaatın Başlangıç Tarihi: ...		
5. İnşaatın Bitiş Tarihi: ...		6. İnşaatın Tamamlanma Tarihi: ...		
7. İnşaatın İçerik ve Nitelikleri: ...		8. İnşaatın Teknik Özellikleri: ...		
9. İnşaatın Maliyetleri: ...		10. İnşaatın Diğer Bilgileri: ...		
11. İnşaatın Yürütme Kurulu Üyeleri: ...		12. İnşaatın Denetim Kurulu Üyeleri: ...		
13. İnşaatın Teknik Kurul Üyeleri: ...		14. İnşaatın Diğer Kurul Üyeleri: ...		
15. İnşaatın Diğer Bilgileri: ...		16. İnşaatın Diğer Bilgileri: ...		
17. İnşaatın Diğer Bilgileri: ...		18. İnşaatın Diğer Bilgileri: ...		
19. İnşaatın Diğer Bilgileri: ...		20. İnşaatın Diğer Bilgileri: ...		
21. İnşaatın Diğer Bilgileri: ...		22. İnşaatın Diğer Bilgileri: ...		
23. İnşaatın Diğer Bilgileri: ...		24. İnşaatın Diğer Bilgileri: ...		
25. İnşaatın Diğer Bilgileri: ...		26. İnşaatın Diğer Bilgileri: ...		
27. İnşaatın Diğer Bilgileri: ...		28. İnşaatın Diğer Bilgileri: ...		
29. İnşaatın Diğer Bilgileri: ...		30. İnşaatın Diğer Bilgileri: ...		
31. İnşaatın Diğer Bilgileri: ...		32. İnşaatın Diğer Bilgileri: ...		
33. İnşaatın Diğer Bilgileri: ...		34. İnşaatın Diğer Bilgileri: ...		
35. İnşaatın Diğer Bilgileri: ...		36. İnşaatın Diğer Bilgileri: ...		
37. İnşaatın Diğer Bilgileri: ...		38. İnşaatın Diğer Bilgileri: ...		
39. İnşaatın Diğer Bilgileri: ...		40. İnşaatın Diğer Bilgileri: ...		
41. İnşaatın Diğer Bilgileri: ...		42. İnşaatın Diğer Bilgileri: ...		
43. İnşaatın Diğer Bilgileri: ...		44. İnşaatın Diğer Bilgileri: ...		
45. İnşaatın Diğer Bilgileri: ...		46. İnşaatın Diğer Bilgileri: ...		
47. İnşaatın Diğer Bilgileri: ...		48. İnşaatın Diğer Bilgileri: ...		
49. İnşaatın Diğer Bilgileri: ...		50. İnşaatın Diğer Bilgileri: ...		
51. İnşaatın Diğer Bilgileri: ...		52. İnşaatın Diğer Bilgileri: ...		
53. İnşaatın Diğer Bilgileri: ...		54. İnşaatın Diğer Bilgileri: ...		
55. İnşaatın Diğer Bilgileri: ...		56. İnşaatın Diğer Bilgileri: ...		
57. İnşaatın Diğer Bilgileri: ...		58. İnşaatın Diğer Bilgileri: ...		
59. İnşaatın Diğer Bilgileri: ...		60. İnşaatın Diğer Bilgileri: ...		
61. İnşaatın Diğer Bilgileri: ...		62. İnşaatın Diğer Bilgileri: ...		
63. İnşaatın Diğer Bilgileri: ...		64. İnşaatın Diğer Bilgileri: ...		
65. İnşaatın Diğer Bilgileri: ...		66. İnşaatın Diğer Bilgileri: ...		
67. İnşaatın Diğer Bilgileri: ...		68. İnşaatın Diğer Bilgileri: ...		
69. İnşaatın Diğer Bilgileri: ...		70. İnşaatın Diğer Bilgileri: ...		
71. İnşaatın Diğer Bilgileri: ...		72. İnşaatın Diğer Bilgileri: ...		
73. İnşaatın Diğer Bilgileri: ...		74. İnşaatın Diğer Bilgileri: ...		
75. İnşaatın Diğer Bilgileri: ...		76. İnşaatın Diğer Bilgileri: ...		
77. İnşaatın Diğer Bilgileri: ...		78. İnşaatın Diğer Bilgileri: ...		
79. İnşaatın Diğer Bilgileri: ...		80. İnşaatın Diğer Bilgileri: ...		
81. İnşaatın Diğer Bilgileri: ...		82. İnşaatın Diğer Bilgileri: ...		
83. İnşaatın Diğer Bilgileri: ...		84. İnşaatın Diğer Bilgileri: ...		
85. İnşaatın Diğer Bilgileri: ...		86. İnşaatın Diğer Bilgileri: ...		
87. İnşaatın Diğer Bilgileri: ...		88. İnşaatın Diğer Bilgileri: ...		
89. İnşaatın Diğer Bilgileri: ...		90. İnşaatın Diğer Bilgileri: ...		
91. İnşaatın Diğer Bilgileri: ...		92. İnşaatın Diğer Bilgileri: ...		
93. İnşaatın Diğer Bilgileri: ...		94. İnşaatın Diğer Bilgileri: ...		
95. İnşaatın Diğer Bilgileri: ...		96. İnşaatın Diğer Bilgileri: ...		
97. İnşaatın Diğer Bilgileri: ...		98. İnşaatın Diğer Bilgileri: ...		
99. İnşaatın Diğer Bilgileri: ...		100. İnşaatın Diğer Bilgileri: ...		

YAPI KULLANMA İZİN BELGESİ								İZİN NO
<p>Proje Adı: ...</p> <p>Site Adı: ...</p> <p>Yapı Türü: ...</p> <p>Yapı No: ...</p> <p>Yapı Adres: ...</p>		<p><input type="checkbox"/> ...</p> <p><input checked="" type="checkbox"/> ...</p> <p><input type="checkbox"/> ...</p> <p><input type="checkbox"/> ...</p>		<p>25.06.2017</p> <p>021 No/15</p>		<p>021 No/15</p>		
<p>Yapı Sahibi:</p> <p>...</p>		<p>Yapı Mülk sahipleri:</p> <p>...</p>		<p>Satışın Şekli:</p> <p>...</p>				
<p>İmza Sorumlularının Kurumca İmza Yetkililikleri:</p> <p>...</p>		<p>Yapı İle İlgili Durumlar:</p> <p>...</p>		<p>...</p>				
				<p>...</p>				
<p>Yapının Teknik Özellikleri:</p> <p>...</p>								
<p>...</p>		<p>...</p>		<p>...</p>		<p>...</p>		
<p>...</p>		<p>...</p>		<p>...</p>		<p>...</p>		
<p>Yapının Diğer Kayıtlarla İlgili Verilen Yapı Kuruluma İzin Bilgileri:</p> <p>...</p>								
<p>...</p>		<p>...</p>		<p>...</p>				

YAPI KULLANMA İZİN BELGESİ		YERİNOVA
1. Proje Adı: ...		2. Proje No: 75 / ...
3. Proje Sahibi: ...		4. Proje Adres: ...
5. Proje Durumu: ...		6. Proje Başlangıç Tarihi: ...
7. Proje Bitiş Tarihi: ...		8. Proje Durumu: ...
9. Proje Durumu: ...		10. Proje Durumu: ...
11. Proje Durumu: ...		12. Proje Durumu: ...
13. Proje Durumu: ...		14. Proje Durumu: ...
15. Proje Durumu: ...		16. Proje Durumu: ...
17. Proje Durumu: ...		18. Proje Durumu: ...
19. Proje Durumu: ...		20. Proje Durumu: ...
21. Proje Durumu: ...		22. Proje Durumu: ...
23. Proje Durumu: ...		24. Proje Durumu: ...
25. Proje Durumu: ...		26. Proje Durumu: ...
27. Proje Durumu: ...		28. Proje Durumu: ...
29. Proje Durumu: ...		30. Proje Durumu: ...
31. Proje Durumu: ...		32. Proje Durumu: ...
33. Proje Durumu: ...		34. Proje Durumu: ...
35. Proje Durumu: ...		36. Proje Durumu: ...
37. Proje Durumu: ...		38. Proje Durumu: ...
39. Proje Durumu: ...		40. Proje Durumu: ...
41. Proje Durumu: ...		42. Proje Durumu: ...
43. Proje Durumu: ...		44. Proje Durumu: ...
45. Proje Durumu: ...		46. Proje Durumu: ...
47. Proje Durumu: ...		48. Proje Durumu: ...
49. Proje Durumu: ...		50. Proje Durumu: ...
51. Proje Durumu: ...		52. Proje Durumu: ...
53. Proje Durumu: ...		54. Proje Durumu: ...
55. Proje Durumu: ...		56. Proje Durumu: ...
57. Proje Durumu: ...		58. Proje Durumu: ...
59. Proje Durumu: ...		60. Proje Durumu: ...
61. Proje Durumu: ...		62. Proje Durumu: ...
63. Proje Durumu: ...		64. Proje Durumu: ...
65. Proje Durumu: ...		66. Proje Durumu: ...
67. Proje Durumu: ...		68. Proje Durumu: ...
69. Proje Durumu: ...		70. Proje Durumu: ...
71. Proje Durumu: ...		72. Proje Durumu: ...
73. Proje Durumu: ...		74. Proje Durumu: ...
75. Proje Durumu: ...		76. Proje Durumu: ...
77. Proje Durumu: ...		78. Proje Durumu: ...
79. Proje Durumu: ...		80. Proje Durumu: ...
81. Proje Durumu: ...		82. Proje Durumu: ...
83. Proje Durumu: ...		84. Proje Durumu: ...
85. Proje Durumu: ...		86. Proje Durumu: ...
87. Proje Durumu: ...		88. Proje Durumu: ...
89. Proje Durumu: ...		90. Proje Durumu: ...
91. Proje Durumu: ...		92. Proje Durumu: ...
93. Proje Durumu: ...		94. Proje Durumu: ...
95. Proje Durumu: ...		96. Proje Durumu: ...
97. Proje Durumu: ...		98. Proje Durumu: ...
99. Proje Durumu: ...		100. Proje Durumu: ...



ENERJİ KİMLİK BELGESİ

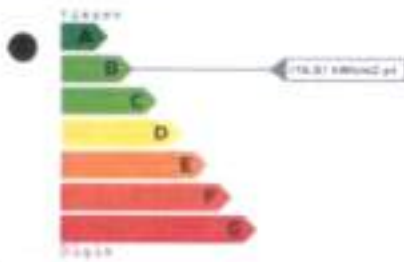
Binanın

Tipi : Apartman
İnşaat Yılı :
Kapalı Kullanım Alanı : 11.768,00
Ada, Parsel : 111.535/11
Adres : Hacılar Mah. 199/1 Sok. No: 1/1 Çarşıcağız ANKARA
Bina Sahibinin
Adı Soyadı : Seren Akın Akdeniz İnşaat A.Ş. ve OHS İnşaat (ofis) Bina
Adresi : Çarşıcağız ANKARA
Müşterek Tesisatların Sahibi (görevlisi)
Adı Soyadı :
Adresi :

Binanın Resmi



Enerji Performansı



Sera Gazı Emisyonu



Yenilenebilir Enerji Kullanım Oranı

%0,00



Enerji Kullanım Alanı	Kullanılan Sistem	Yıllık Enerji Tüketimleri			Sınıf
		Isıtma (kWh/yıl)	Soğutma (kWh/yıl)	Kullanılan Yenilenebilir Enerji (kWh/yıl)	
TOPLAM		8.437.329,59	9.118.500,07	216,97	ABCDEF G
ISITMA	Isıtma Sistemi	7.747.350,44	7.747.350,44	658,54	ABCDEF G
ISITILAN ALAN	Sıcak Su Sistemi, Soğuk Su Sistemi	189.111,56	189.111,56	16,07	ABC DEFG
SOĞUTULAN ALAN	Isıtma Sistemi, Soğutma Sistemi	422.807,41	991.825,49	33,91	ABC DEFG
HAVALANDIRMA		0,00	0,00	0,00	
AYDINLATMA	Lüminesan Kompakt Floresan	78.256,14	184.212,58	6,51	ABC DEFG

Açıklamalar

Belgenin

Numarası : 1347E13BACA7
Veriliş Tarihi : 23.07.2019
Son Geçerlilik Tarihi : 24.07.2024

Belgeyi Düzenleyen

Adı Soyadı : AHMET SAMİ ÜRÜN
Firması : NET KURUMSAL DEĞERLEME
Ödül Sicil No : ANM0-91-0238

SAHA GÖRÜNTÜLERİ







SPL SERMAYE PİYASASI
ARACI KURULUŞLARI BİRLİĞİ

Tarih: 02.08.2023 Belge No: 91/241

GAYRİMENKUL DEĞERLEME LİSANSI

Sermaye Piyasası Kurulu'nun Seri: VIII/28.7 sayılı "Sermaye Piyasasında Faaliyetini Bulunanlar İçin Lisanslar ve Sicil Tutulması Hakkında Tebliğ"i kapsamında;

MEHMET ARBALIK

Gayrimenkul Değerleme Uzmanlığı Lisansı almaya hak kazanmıştır.


Mehmet ARBALIK
GENEL MÜDÜR VE BAŞKANI


Mustafa Kemal GÜNEŞ
GENEL MÜDÜR VE BAŞKANI



SPL SERMAYE PİYASASI
ARACI KURULUŞLARI BİRLİĞİ

Tarih: 11.07.2017 No: 0442

GAYRİMENKUL DEĞERLEME LİSANSI

Sermaye Piyasası Kurulu'nun "Sermaye Piyasasında Faaliyetini Bulunanlar İçin Lisanslar ve Sicil Tutulması Hakkında Tebliğ"i (SPL/28.7) kapsamında;

Raci Gökcehan SONER

Gayrimenkul Değerleme Lisansı almaya hak kazanmıştır.


Raci GÖKCEHAN SONER
GENEL MÜDÜR VE BAŞKANI


Mustafa Kemal GÜNEŞ
GENEL MÜDÜR VE BAŞKANI



**TSPAKB TÜRKİYE SERMAYE PİYASASI
ARACI KURULUŞLARI BİRLİĞİ**

Tarih: 14.08.2021 No: 40347

GAYRİMENKUL DEĞERLEME UZMANLIĞI LİSANSI

Sermaye Piyasası Kurulu'nun Seri: VIII/No:34 sayılı "Sermaye Piyasasında Faaliyetini Bulunanlar İçin Lisanslar ve Sicil Tutulması Hakkında Tebliğ"i kapsamında;

Erdeniz BALIKÇIOĞLU

Gayrimenkul Değerleme Uzmanlığı Lisansı almaya hak kazanmıştır.


Erdeniz BALIKÇIOĞLU
GENEL MÜDÜR VE BAŞKANI


Mustafa Kemal GÜNEŞ
GENEL MÜDÜR VE BAŞKANI


MESLEKİ TECRÜBE BELGESİ

Belge Tarihi: 22.08.2019 Belge No: 2019-01.1374

Sayın Erdeniz BALIKÇIOĞLU
(T.C. Kimlik No: 29029109440 - Lisans No: 401419)

Sermaye Piyasası Kurulu tarafından gayrimenkul değerlendirme alanındaki tecrübelerin kontrolüne ilişkin belirlenen ilke ve esaslar çerçevesinde "Sorumlu Değerleme Uzmanı" olmak için aranan 5 (beş) yıllık mesleki tecrübe şartını sağladığınız tespit edilmiştir.


Doruk KARŞI
Genel Sekreter


Ercan AYDOĞDU
Başkan


MESLEKİ TECRÜBE BELGESİ

Belge Tarihi: 27.02.2019 Belge No: 2019-01.1066

Sayın Raci Gökcehan SONER
(T.C. Kimlik No: 4397302190 - Lisans No: 404022)

Sermaye Piyasası Kurulu tarafından gayrimenkul değerlendirme alanındaki tecrübelerin kontrolüne ilişkin belirlenen ilke ve esaslar çerçevesinde "Sorumlu Değerleme Uzmanı" olmak için aranan 5 (beş) yıllık mesleki tecrübe şartını sağladığınız tespit edilmiştir.


Doruk KARŞI
Genel Sekreter


Şinasi BAYRAKTAR
Başkan


MESLEKİ TECRÜBE BELGESİ

Belge Tarihi: 12.08.2019 Belge No: 2019-01.1299

Sayın Mehmet AKBALIK
(T.C. Kimlik No: 3960771448 - Lisans No: 911342)

Sermaye Piyasası Kurulu tarafından gayrimenkul değerlendirme alanındaki tecrübelerin kontrolüne ilişkin belirlenen ilke ve esaslar çerçevesinde "Sorumlu Değerleme Uzmanı" olmak için aranan 5 (beş) yıllık mesleki tecrübe şartını sağladığınız tespit edilmiştir.


Doruk KARŞI
Genel Sekreter


Ercan AYDOĞDU
Başkan



NET KURUMSAL GAYRİMENKUL DEĞERLEME VE DANIŞMANLIK A.Ş.

Gayrimenkul Değerleme Raporu



Özel 2023 - 1676

Aralık, 2023

NET KURUMSAL GAYRİMENKUL
DEĞERLEME VE DANIŞMANLIK A.Ş.
Emirler Mah. Dışişleri Sok. No: 11 Kat: 11
Tel: +90 312 217 1000 Faks: +90 312 217 10 14
E-posta: net@netkurumsal.com.tr www.netkurumsal.com.tr
Yatırım No: 2023/1676/19 Yatırım No: 2023/1676/19
Maliye Yat. Durum: 021 054 828



Talep Sahibi	AKFEN İNŞAAT TURİZM VE TİCARET A.Ş.
Raporu Düzenleyen	Net Kurumsal Gayrimenkul Değerleme ve Danışmanlık A.Ş.
Rapor Tarihi	29.12.2023
Rapor Numarası	Özel 2023-1676
Raporun Konusu	Gayrimenkul Piyasa Değer Tespiti
Değerleme Konusu ve Kapsamı	Tapuda; Ankara İli, Gölbaşı İlçesi, Hacılar Mahallesi, 986/1 Sokak, İncek Loft, No:1, 111328 Ada 1 Parsel de konumlu 147 adet bağımsız bölümün (konut) güncel piyasa değeri tespiti içeren, SPK mevzuatı kapsamında hazırlanmış gayrimenkul değerlendirme raporudur.

➤ İş bu rapor, Yüz On Dört (114) sayfadan oluşmaktadır ve ekleriyle bir bütündür.

➤ Bu Rapor, Sermaye Piyasası Kurulu'nun III-62.3 sayılı "Sermaye Piyasasında Faaliyette Bulunacak Gayrimenkul Değerleme Kuruluşları Hakkında Tebliğ" hükümleri ile bu tebliğ ekinde yer alan "Değerleme Raporlarında Bulunması Gereken Asgari Hususlar" çerçevesinde Tebliğin 1 inci maddesi ikinci fıkrası kapsamında hazırlanmıştır.

AKFEN İNŞAAT TURİZM VE TİCARET A.Ş.
 DİĞERLERİ VE DANIŞMANLIK A.Ş.
 Emniyet Mah. 2044 No. Kat: 10 Kat: 10/10/2023
 06 312 417 41 33
 www.akfenin.com.tr
 TB. Sic. No: 282048 Mers: 08170020000100000000

2. DEĞERLEME ŞİRKETİ (KURULUŞ) VE TALEP SAHİBİNİ (MÜŞTERİ) TANITICI BİLGİLER

2.1 Değerlemeyi Yapan Şirket Bilgileri ve Adresi

08.08.2008 tarihinde gayrimenkul değerlendirme ve danışmanlık hizmeti vermek üzere Ankara'da kurulan ve Emniyet Mahallesi Sınır Sokak No:17/1 Yenimahalle/Ankara adresinde bulunan şirketimiz NET Kurumsal Gayrimenkul Değerleme ve Danışmanlık A.Ş. Sermaye Piyasası Kurulu'nun Seri: VIII, No:35 sayılı tebliği uyarınca Kasım 2009'da "Kurul Listesine" alınmıştır. Şirketimiz ayrıca, Bankacılık Düzenleme ve Denetleme Kurulu tarafından 11.08.2011 tarih ve 20855 sayılı kararı ile bankalara "gayrimenkul, gayrimenkul projesi ve gayrimenkule bağlı hak ve faydaların değerlendirilmesi" hizmeti verme yetkisi almıştır.

Sermaye : 14.000.000-TL
Ticaret Sicil : 256696
Telefon : 0 312 467 00 61 Pbx
E-Posta / Web : info@netgd.com.tr__www.netgd.com.tr
Adres : Emniyet Mahallesi Sınır Sokak No:17/1 Yenimahalle/Ankara

2.2 Talep Sahibi (Müşteri) Bilgileri ve Adresi

Şirket Unvanı : AKFEN İNŞAAT TURİZM VE TİCARET A.Ş.
Şirket Adresi : Koza Sok. No:26/1 Gaziosmanpaşa Çankaya / Ankara
Şirket Amacı : Endüstriyel Tesislerin Projelendirme ve İnşaat İşlerini Yürütmek
Sermayesi : 569.742.750,00 TL
Telefon : 0312 408 10 00
E-Posta : akfen@akfen.com.tr

2.3 Müşteri Taleplerinin Kapsamı ve Varsa Getirilen Sınırlamalar

İş bu rapor, müşteri talebine istinaden Ankara İli, Gölbaşı İlçesi, Hacılar Mahallesi, 111328 Ada, 1 Parsel, 147 adet bağımsız bölümün mevcut durum piyasa değerinin Türk Lirası cinsinden tespitine ilişkin hazırlanmıştır. Müşteri tarafından herhangi bir sınırlama getirilmemiştir.

2.4 İşin Kapsamı

İşin kapsamı, SPK mevzuatı kapsamında ve asgari unsurlar çerçevesinde müşterinin değerlemesini talep ettiği tapu bilgilerine istinaden değerlendirme raporunun hazırlanarak müşteriye ıslak imzalı şekilde teslim edilmesidir.

NET KURUMSAL GAYRİMENKUL
DEĞERLEME VE DANIŞMANLIK A.Ş.
Emniyet Sok. No:17/1 Yenimahalle/Ankara
Tic. Sicil No:256696
www.netgd.com.tr
Tic. Sicil No:256696
Müktesak Vergi Sicil No:221 084 0209

3. GAYRİMENKULÜN YASAL DURUMUNA İLİŞKİN BİLGİLER

3.1 Gayrimenkulün Yeri, Konumu, Tanımı ve Çevre Teşekkülü Hakkında Bilgiler

Değerleme konusu taşınmazlar, Ankara ili, Gölbaşı İlçesi, Hacılar Mahallesi sınırları içerisinde 111328 ada 1 parsel üzerinde yer alan İncek Loft projesinde yer alan 147 adet bağımsız bölümdür. Taşınmazlara ulaşmak için bölgenin ana arterlerinden olan Turgut Özal Bulvarı ile kesişen 986/1 Sokak üzerinden güney istikametinde ~2 km ilerledikten sonra sağ kolda değerlemeye konu taşınmazların yer aldığı 111328 ada 1 parsel ulaşılır. Bölge mesken fonksiyonlu gelişmekte olan bir bölgedir. Üst gelir grubuna hitap etmekte olan bölgede altyapı ve ulaşım sorunsuzdur. Taşınmaza ulaşım ana cadde üzerinden geçen toplu taşıma araçları, özel araçlarla kolay bir şekilde sağlanabilmektedir. Taşınmazın çevresinde İncek Loft projesine benzer yüksek katlı konut kullanımlı binalar, müstakil villalar, okul, park, cami ve insanların gündelik ihtiyaçlarını karşılayabilecekleri sosyal alanlar bulunmaktadır.



NET KURUMSAL GAYRİMENKUL
DEĞERLEME VE DANIŞMANLIK A.Ş.
Sıhhiye Bulvarı, 5. Kat, No: 10111, 06100 Ankara
Tic. Sic. No: 270727, Mers: 08100012707270000000
www.netkurumsal.com.tr, Tel: 0312 254 8129
Tic. Sic. No: 270727, Mers: 081000127072700000000
NetLogo Vergi No: 331 054 8129

3.2 Gayrimenkullerin Tapu Kayıtları

TAPU TABLOSU										
İL		ANKARA			AT YÜZÖLÇÜM(m2)		108326,00			
İLÇE		GÖKBAŞI			ANA TAŞINMAZ NİTELİK		30 adet betonarme,A1 24 katlı meskn ,A2 8 katlı meskn,A3 5 katlı meskn,A4 6 katlı meskn, B1 26 katlı meskn,B2 10 katlı meskn,B3 29 katlı meskn,B4 6 katlı meskn ,C1 9 katlı meskn C2 33 katlı meskn,C3 10 katlı meskn ,C4 28 katlı meskn ,D1 9 katlı meskn,D2 23 katlı meskn,D3 8 katlı meskn,D4 6 katlı meskn ,D5 5 katlı meskn,D6 6 katlı meskn ,E1 9 katlı meskn,E2 8 katlı meskn,H1 10 katlı meskn,H2 9 katlı meskn,F 10 katlı meskn, G 10 Katlı Meskn,R5 1 katlı Meskn R1,R2,R3,R4,R6 3 katlı Ofis ve İş Yer			
MAHALLE		HACILAR								
ADA-PARSEL		111928-1								
SIRA NO	Taşınmaz ID	ÇİLT NO	SAYFA NO	BLOK	KAT	BAĞIMSIZ BÖLÜM NUMARASI	ARSA PAYI	BAĞIMSIZ BÖLÜM NİTELİĞİ	TARİH	YEVMIYE
1	93744841	5	472	A1	Zemin Kat- 1. Kat	1	94/108326	Dubleks Konut	20.07.2016	14040
2	93745161	5	473	A1	Zemin Kat	2	107/108326	Konut	20.07.2016	14040
3	93745162	5	474	A1	Zemin Kat- 1. Kat	3	84/108326	Dubleks Konut	20.07.2016	14040
4	93745163	5	475	A1	Zemin Kat- 1. Kat	4	84/108326	Dubleks Konut	20.07.2016	14040
5	93745164	2	476	A1	Zemin Kat- 1. Kat	5	94/108326	Dubleks Konut	20.07.2016	14040
6	93745171	5	483	A1	2. Kat	12	43/108326	Konut	20.07.2016	14040
7	93745179	5	491	A1	3. Kat	20	88/108326	Konut	20.07.2016	14040
8	93745180	5	492	A1	3. Kat	21	96/108326	Konut	20.07.2016	14040
9	93745328	7	641	A1	20. Kat	169	149/108326	Konut	20.07.2016	14040
10	93745330	7	643	A2	Zemin Kat- 1. Kat	1	90/108326	Dubleks Konut	20.07.2016	14040
11	93745332	7	645	A2	Zemin Kat- 1. Kat	3	84/108326	Dubleks Konut	20.07.2016	14040
12	93745333	7	646	A2	Zemin Kat	4	110/108326	Konut	20.07.2016	14040
13	93745334	7	647	A2	1. Kat	5	108/108326	Konut	20.07.2016	14040
14	93745336	7	649	A2	2. Kat	7	108/108326	Konut	20.07.2016	14040
15	93745341	7	654	A2	3. Kat	12	169/108326	Konut	20.07.2016	14040
16	93745348	7	661	A3	Zemin Kat	3	117/108326	Konut	20.07.2016	14040
17	93745350	7	663	A3	Zemin Kat	5	117/108326	Konut	20.07.2016	14040
18	93745352	7	665	A3	1. Kat	7	117/108326	Konut	20.07.2016	14040
19	93745356	7	669	A3	2. Kat-Çatı Katı	11	187/108326	Dubleks Konut	20.07.2016	14040
20	93745362	7	670	A3	2. Kat-Çatı Katı	12	189/108326	Dubleks Konut	20.07.2016	14040
21	93745367	7	671	A3	2. Kat-Çatı Katı	13	187/108326	Dubleks Konut	20.07.2016	14040
22	93745368	7	672	A3	2. Kat-Çatı Katı	14	188/108326	Dubleks Konut	20.07.2016	14040
23	93745370	7	674	A4	Zemin Kat	2	117/108326	Konut	20.07.2016	14040
24	93745371	7	675	A4	Zemin Kat	3	118/108326	Konut	20.07.2016	14040
25	93745372	7	676	A4	Zemin Kat	4	117/108326	Konut	20.07.2016	14040
26	93745375	7	677	A4	Zemin Kat	5	118/108326	Konut	20.07.2016	14040
27	93745377	7	679	A4	1. Kat	7	118/108326	Konut	20.07.2016	14040
28	93745378	7	680	A4	1. Kat	8	117/108326	Konut	20.07.2016	14040
29	93745380	7	682	A4	2. Kat-Çatı Katı	10	187/108326	Dubleks Konut	20.07.2016	14040
30	93745383	7	685	A4	2. Kat-Çatı Katı	13	189/108326	Dubleks Konut	20.07.2016	14040
31	93745384	7	686	A4	3. Kat-Çatı Katı	14	188/108326	Dubleks Konut	20.07.2016	14040
32	93745385	7	687	A4	3. Kat-Çatı Katı	15	187/108326	Dubleks Konut	20.07.2016	14040
33	93745388	7	688	B1	Zemin Kat- 1. Kat	1	95/108326	Dubleks Konut	20.07.2016	14040
34	93745390	7	690	B1	Zemin Kat- 1. Kat	3	84/108326	Dubleks Konut	20.07.2016	14040
35	93745391	7	691	B1	Zemin Kat- 1. Kat	4	84/108326	Dubleks Konut	20.07.2016	14040
36	93745394	8	692	B1	Zemin Kat	5	108/108326	Konut	20.07.2016	14040
37	93745395	8	694	B1	1. Kat	7	108/108326	Konut	20.07.2016	14040
38	93745396	8	695	B1	1. Kat	8	108/108326	Konut	20.07.2016	14040
39	93745399	8	698	B1	2. Kat	11	108/108326	Konut	20.07.2016	14040
40	93745400	8	699	B1	2. Kat-3. Kat	12	84/108326	Konut	20.07.2016	14040
41	93745401	8	700	B1	2. Kat-3. Kat	13	84/108326	Dubleks Konut	20.07.2016	14040
42	93745403	8	702	B1	2. Kat-3. Kat	15	94/108326	Dubleks Konut	20.07.2016	14040
43	93745404	8	703	B1	2. Kat-3. Kat	16	94/108326	Dubleks Konut	20.07.2016	14040
44	93745405	8	704	B1	2. Kat-3. Kat	17	94/108326	Dubleks Konut	20.07.2016	14040
45	93745406	8	705	B1	2. Kat-3. Kat	18	94/108326	Dubleks Konut	20.07.2016	14040
46	93745408	8	707	B1	3. Kat	20	108/108326	Konut	20.07.2016	14040
47	93745409	8	708	B1	4. Kat	21	89/108326	Konut	20.07.2016	14040
48	93745410	8	709	B1	4. Kat	22	89/108326	Konut	20.07.2016	14040
49	93745411	8	710	B1	4. Kat	23	96/108326	Konut	20.07.2016	14040

TAPU TABLOSU										
İL		ANKARA			AT YÜZÖLÇÜM(m2)		108526,00			
İLÇE		GÖLBAŞI			ANA TAŞINMAZ NİTELİK		30 adet betonarme,A1 24 katlı meskin ,A2 8 katlı meskin,A3 5 katlı meskin,A4 6 katlı meskin, B1 28 katlı meskin,B2 10 katlı meskin,B3 29 katlı meskin,B4 6 katlı meskin ,C1 9 katlı meskin C2 33 katlı meskin,C3 10 katlı meskin ,C4 28 katlı meskin ,D1 9 katlı meskin,D2 23 katlı meskin,D3 8 katlı meskin,D4 6 katlı meskin ,D5 5 katlı meskin,D6 6 katlı meskin ,E1 9 katlı meskin,E2 8 katlı meskin,H1 10 katlı meskin,H2 9 katlı meskin,F 10 katlı meskin, G 10 Katlı Meskin,R5 1 katlı Meskin R1,R2,R3,R4,R6 3 katlı D6 ve İy Yer			
MAHALLE		HAÇILAR								
ADA-PARSEL		111328-1								
SIRA NO	Taşınmaz ID	CİLT NO	SAYFA NO	BLOK	KAT	BAĞIMSIZ BÖLÜM NUMARASI	ARSA PAYI	BAĞIMSIZ BÖLÜM NİTELİĞİ	TARİH	YEVMIYE
50	93745514	9	803	B1	19.Kat	116	155/108326	Konut	20.07.2016	14040
51	93745536	9	824	B1	24.Kat	137	150/108326	Konut	20.07.2016	14040
52	93745539	9	827	B2	Zemin Kat- 1. Kat	2	95/108326	Dubleks Konut	20.07.2016	14040
53	93745540	9	828	B2	Zemin Kat	3	105/108326	Konut	20.07.2016	14040
54	93745545	9	831	B2	Zemin Kat- 1. Kat	6	90/108326	Dubleks Konut	20.07.2016	14040
55	93745547	9	833	B2	Zemin Kat	8	113/108326	Konut	20.07.2016	14040
56	93745551	9	837	B2	1. Kat	12	113/108326	Konut	20.07.2016	14040
57	93745557	9	843	B2	2. Kat	18	113/108326	Konut	20.07.2016	14040
58	93745565	9	850	B2	3. Kat	25	113/108326	Konut	20.07.2016	14040
59	93745568	9	853	B2	4. Kat	28	115/108326	Konut	20.07.2016	14040
60	93745580	9	861	B3	Zemin Kat- 1. Kat	1	95/108326	Dubleks Konut	20.07.2016	14040
61	93745581	9	862	B3	Zemin Kat- 1. Kat	2	84/108326	Dubleks Konut	20.07.2016	14040
62	93745583	9	864	B3	Zemin Kat- 1. Kat	4	95/108326	Dubleks Konut	20.07.2016	14040
63	93745587	9	868	B3	2. Kat-3. Kat	8	84/108326	Dubleks Konut	20.07.2016	14040
64	93745592	9	872	B3	2. Kat-3. Kat	12	94/108326	Dubleks Konut	20.07.2016	14040
65	93745595	9	875	B3	4. Kat	15	95/108326	Konut	20.07.2016	14040
66	93745618	10	890	B3	7. Kat	33	89/108326	Konut	20.07.2016	14040
67	93745679	10	899	B3	8. Kat	39	89/108326	Konut	20.07.2016	14040
68	93745681	10	928	B3	12. Kat	68	89/108326	Konut	20.07.2016	14040
69	93745683	10	929	B3	12. Kat	69	89/108326	Konut	20.07.2016	14040
70	93745733	10	977	B3	20. Kat	117	155/108326	Konut	20.07.2016	14040
71	93745735	10	979	B3	20. Kat	119	118/108326	Konut	20.07.2016	14040
72	93745738	10	982	B3	21. Kat	122	155/108326	Konut	20.07.2016	14040
73	93745762	11	1001	B3	26. Kat	141	310/108326	Konut	20.07.2016	14040
74	93745798	11	1003	B4	Zemin Kat	2	110/108326	Konut	20.07.2016	14040
75	93745828	11	1004	B4	1. Kat	3	108/108326	Konut	20.07.2016	14040
76	93745896	11	1037	C2	2. Kat-3. Kat	8	84/108326	Dubleks Konut	20.07.2016	14040
77	93745901	11	1042	C2	4. Kat	13	88/108326	Konut	20.07.2016	14040
78	93745962	13	1204	C3	1. Kat	11	113/108326	Konut	20.07.2016	14040
79	93746187	13	1210	C3	2. Kat-3. Kat	17	90/108326	Dubleks Konut	20.07.2016	14040
80	93746214	13	1230	C4	Zemin Kat- 1. Kat	3	84/108326	Dubleks Konut	20.07.2016	14040
81	93746216	13	1233	C4	Zemin Kat- 1. Kat	6	95/108326	Dubleks Konut	20.07.2016	14040
82	93746219	13	1234	C4	1. Kat	7	108/108326	Konut	20.07.2016	14040
83	93746224	13	1238	C4	2. Kat	11	108/108326	Konut	20.07.2016	14040
84	93746226	13	1240	C4	2. Kat-3. Kat	13	84/108326	Dubleks Konut	20.07.2016	14040
85	93746392	14	1353	C4	20. Kat	126	155/108326	Konut	20.07.2016	14040
86	93746438	14	1376	D1	1. Kat	4	159/108326	Konut	20.07.2016	14040
87	93746468	15	1387	D2	Zemin Kat- 1. Kat	1	95/108326	Dubleks Konut	20.07.2016	14040
88	93746469	15	1388	D2	Zemin Kat	2	150/108326	Konut	20.07.2016	14040
89	93746474	15	1389	D2	Zemin Kat	3	150/108326	Konut	20.07.2016	14040
90	93746475	15	1390	D2	Zemin Kat- 1. Kat	4	95/108326	Dubleks Konut	20.07.2016	14040
91	93746476	15	1391	D2	1. Kat	5	158/108326	Konut	20.07.2016	14040
92	93746477	15	1392	D2	1. Kat	6	158/108326	Konut	20.07.2016	14040
93	93746478	15	1393	D2	1. Kat-2. Kat	7	94/108326	Dubleks Konut	20.07.2016	14040
94	93746479	15	1394	D2	1. Kat-2. Kat	8	94/108326	Dubleks Konut	20.07.2016	14040
95	93746480	15	1395	D2	2. Kat	9	158/108326	Konut	20.07.2016	14040
96	93746481	15	1396	D2	2. Kat	10	158/108326	Konut	20.07.2016	14040
97	93746486	15	1399	D2	3. Kat	13	88/108326	Konut	20.07.2016	14040
98	93746487	15	1400	D2	3. Kat	14	88/108326	Konut	20.07.2016	14040
99	93746597	15	1455	D2	12. Kat	69	89/108326	Konut	20.07.2016	14040
100	93746611	15	1462	D2	13. Kat	76	155/108326	Konut	20.07.2016	14040

TAPU TABLOSU										
İL		ANKARA			AT YÜZÖLÇÜM(m2)		108326,00			
İLÇE		GÖLBAŞI			ANA TAŞINMAZ NİTELİK		30 adet betonarme,A1 24 katlı meskin ,A2 8 katlı meskin,A3 5 katlı meskin,A4 6 katlı meskin, B1 28 katlı meskin,B2 10 katlı meskin,B3 29 katlı meskin,B4 6 katlı meskin ,C1 9 katlı meskin C2 33 katlı meskin,C3 10 katlı meskin ,C4 28 katlı meskin ,D1 9 katlı meskin,D2 23 katlı meskin,D3 8 katlı meskin,D4 6 katlı meskin ,D5 5 katlı meskin,D6 6 katlı meskin ,E1 9 katlı meskin,E2 8 katlı meskin,H1 10 katlı meskin,H2 9 katlı meskin,F 10 katlı meskin, G 10 Katlı Meskin,R5 1 katlı Meskin R1,R2,R3,R4,R6 3 katlı Ofis ve İş Yer			
MAHALLE		HACILAR								
ADA-PARSEL		111328-1								
SIRA NO	Taşınmaz ID	ÇİLT NO	SAYFA NO	BLOK	KAT	BAĞIMSIZ BÖLÜM NUMARASI	ARSA PAYI	BAĞIMSIZ BÖLÜM NİTELİĞİ	TARİH	YEVMIYE
101	93746631	15	1467	D2	14.Kat	81	155/108326	Konut	20.07.2016	14040
102	93746690	16	1490	D2	20.Kat	104	150/108326	Konut	20.07.2016	14040
103	93746694	16	1494	D3	1.Kat	3	159/108326	Konut	20.07.2016	14040
104	93746696	16	1496	D3	2.Kat	5	159/108326	Konut	20.07.2016	14040
105	93746725	16	1505	D4	Zemin Kat	2	118/108326	Konut	20.07.2016	14040
106	93746726	16	1506	D4	Zemin Kat	3	117/108326	Konut	20.07.2016	14040
107	93746728	16	1508	D4	Zemin Kat	5	117/108326	Konut	20.07.2016	14040
108	93746731	16	1511	D4	1.Kat	8	118/108326	Konut	20.07.2016	14040
109	93746732	16	1512	D4	1.Kat	9	117/108326	Konut	20.07.2016	14040
110	93746733	16	1513	D4	2.Kat	10	118/108326	Konut	20.07.2016	14040
111	93746735	16	1515	D4	2.Kat-Çatı Katı	12	189/108326	Dubleks Konut	20.07.2016	14040
112	93746740	16	1516	D4	2.Kat	13	117/108326	Konut	20.07.2016	14040
113	93746741	16	1517	D4	3.Kat-Çatı Katı	14	188/108326	Dubleks Konut	20.07.2016	14040
114	93746742	16	1518	D4	3.Kat-Çatı Katı	15	187/108326	Dubleks Konut	20.07.2016	14040
115	93746744	16	1520	D5	Bodrum Kat	2	81/108326	Konut	20.07.2016	14040
116	93746747	16	1521	D5	Zemin Kat	3	118/108326	Konut	20.07.2016	14040
117	93746754	16	1522	D5	Zemin Kat	4	117/108326	Konut	20.07.2016	14040
118	93746757	16	1525	D5	1.Kat	7	118/108326	Konut	20.07.2016	14040
119	93746761	16	1529	D5	2.Kat-Çatı Katı	11	188/108326	Dubleks Konut	20.07.2016	14040
120	93746762	16	1530	D5	2.Kat-Çatı Katı	12	187/108326	Dubleks Konut	20.07.2016	14040
121	93746763	16	1531	D5	2.Kat-Çatı Katı	13	188/108326	Dubleks Konut	20.07.2016	14040
122	93746764	16	1532	D5	2.Kat-Çatı Katı	14	187/108326	Dubleks Konut	20.07.2016	14040
123	93746768	16	1536	D6	Zemin Kat	4	117/108326	Konut	20.07.2016	14040
124	93746775	16	1543	D6	2.Kat-Çatı Katı	11	189/108326	Dubleks Konut	20.07.2016	14040
125	93746808	16	1547	D6	3.Kat-Çatı Katı	15	187/108326	Dubleks Konut	20.07.2016	14040
126	93746809	16	1548	D6	3.Kat-Çatı Katı	16	188/108326	Dubleks Konut	20.07.2016	14040
127	93746876	16	1553	E1	1.Kat	5	117/108326	Konut	20.07.2016	14040
128	93746887	16	1558	E1	2.Kat	10	118/108326	Konut	20.07.2016	14040
129	93746950	16	1567	E1	5.Kat-Çatı Katı	19	187/108326	Dubleks Konut	20.07.2016	14040
130	93746952	16	1568	E1	5.Kat-Çatı Katı	20	188/108326	Dubleks Konut	20.07.2016	14040
131	93746961	16	1569	E1	5.Kat-Çatı Katı	21	187/108326	Dubleks Konut	20.07.2016	14040
132	93746962	16	1570	E1	5.Kat-Çatı Katı	22	189/108326	Dubleks Konut	20.07.2016	14040
133	93746968	16	1574	E2	2.Kat	4	117/108326	Konut	20.07.2016	14040
134	93746973	16	1576	E2	3.Kat	6	117/108326	Konut	20.07.2016	14040
135	93746975	16	1578	E2	4.Kat-Çatı Katı	8	187/108326	Dubleks Konut	20.07.2016	14040
136	93747033	17	1599	F	5.Kat-Çatı Katı	20	187/108326	Dubleks Konut	20.07.2016	14040
137	93747035	17	1600	F	5.Kat-Çatı Katı	21	189/108326	Dubleks Konut	20.07.2016	14040
138	93747039	17	1602	F	6.Kat-Çatı Katı	23	189/108326	Dubleks Konut	20.07.2016	14040
139	93747160	17	1622	G	5.Kat-Çatı Katı	19	187/108326	Dubleks Konut	20.07.2016	14040
140	93747173	17	1626	G	6.Kat-Çatı Katı	23	189/108326	Dubleks Konut	20.07.2016	14040
141	93747187	17	1631	H1	1.Kat	4	117/108326	Konut	20.07.2016	14040
142	93747192	17	1635	H1	2.Kat	8	117/108326	Konut	20.07.2016	14040
143	93747206	17	1643	H1	4.Kat-Çatı Katı	16	187/108326	Dubleks Konut	20.07.2016	14040
144	93747212	17	1648	H1	6.Kat-Çatı Katı	21	189/108326	Dubleks Konut	20.07.2016	14040
145	93747213	17	1649	H1	6.Kat-Çatı Katı	22	187/108326	Dubleks Konut	20.07.2016	14040
146	93747269	17	1669	H2	5.Kat-Çatı Katı	20	187/108326	Dubleks Konut	20.07.2016	14040
147	93747282	17	1671	H2	5.Kat-Çatı Katı	22	187/108326	Dubleks Konut	20.07.2016	14040

*Değerlemeye konu taşınmazların tamamı Akfen İnşaat Turizm ve Ticaret A.Ş adına kayıtlıdır.

NET KURUMSAL GAYRİMENKUL DEĞERLEME VE DANIŞMANLIK A.Ş.
Emniyet Mah. 51. ve 52. No. Kat: 5. Kat Kat: 5. Kat
Etiler/Beşiktaş/İstanbul/Türkiye
www.netkurumsal.com.tr
Tic. Sic. No: 270466/İstanbul No: 270466/İstanbul
Mallıpa Yığı Değeri: 10000000000 TL

3.3 Gayrimenkuller ile İlgili Herhangi Bir Takyidat veya Devredilmesine İlişkin Herhangi Bir Sınırlama Olup Olmadığı Hakkında Bilgi

Web Tapu Portal üzerinden alınan Takbis Belgesine göre rapora konu taşınmazın üzerinde

Beyanlar Hanesinde:

- Yönetim Planı: 08/06/2016 (20.07.2016 tarih, 14040 yevmiye)

Şerhler Hanesinde:

- 1 TL bedel karşılığında kira sözleşmesi vardır. (99 yılına bir yıllık kira bedeli 1 TL den kira şerhi) (24.07.2015 tarih, 14407 yevmiye)
- ** Değerleme tarihi itibarıyla taşınmazlar üzerinde satışını kısıtlayıcı takyidat bulunmamaktadır.
- ** Değerleme konusu bağımsız bölümlere ait takbis belgeleri rapor içerisinde geniş bir alanı kapladığı için bir adet bağımsız bölüme ait takbis belgesi eklenmiştir. Talep edilmesi durumunda şirket arşivinde takbis belgeleri temin edilebilir.

3.4 Değerlemesi Yapılan Gayrimenkuller ile İlgili Varsa Son Üç Yıllık Dönemde Gerçekleşen Alım Satım İşlemlerine ve Gayrimenkulün Hukuki Durumunda Meydana Gelen Değişikliklere (İmar Planında Meydana Gelen Değişiklikler, Kamulaştırma İşlemleri vb.) İlişkin Bilgi

Konu taşınmazın tapu kayıtlarında, yapılaşma koşullarında ve hukuki durumunda herhangi bir değişiklik bulunmamaktadır.

3.5 Gayrimenkullerin ve Bulunduğu Bölgenin İmar Durumuna İlişkin Bilgiler

Gölbaşı Belediyesi İmar Müdürlüğü'nde yapılan incelemeye göre, taşınmazların bulunduğu parselin belediye sınırları içerisinde yer aldığı, "Özel Proje Alanı", E:1,40 ve Hmax: 26 Kat yapılaşma şartlarına sahip olduğu bilgisi edinilmiştir. Taşınmazların ada parsel bazında konumunun doğruluğu ilgili belediyede görülen imar paftası örneği ve CBS (Coğrafi Bilgi Sistemleri) yardımıyla tespit edilmiştir.

3.6 Gayrimenkuller İçin Alınmış Durdurma Kararı, Yıkım Kararı, Riskli Yapı Tespiti vb Durumlara Dair Açıklamalar

Söz konusu taşınmazlar için Gölbaşı Belediyesi'nde yapılan incelemelerde değerlendirme konusu taşınmazlar ile ilgili herhangi bir olumsuz karar bulunmamaktadır.

3.7 Gayrimenkullere İlişkin Olarak Yapılmış Sözleşmelere (Gayrimenkul Satış Vaadi, Kat Karşılığı İnşaat veya Hasılat Paylaşımı Sözleşmeleri vb.) İlişkin Bilgiler

Söz konusu taşınmazlar Akfen İnşaat Turizm ve Ticaret A.Ş adına kayıtlıdır. Herhangi bir sözleşme bulunmamaktadır.

3.8 Gayrimenkuller ve Gayrimenkul Projeleri İçin Alınmış Yapı Ruhsatlarına, Tadilat Ruhsatlarına, Yapı Kullanım İzinlerine İlişkin Bilgileri ile İlgili Mevzuat Uyarınca Alınması Gerekli Tüm İzinlerin Alınmış Olmadığına ve Yasal Gerekliliği Olan Belgelerin Tam ve Doğru Olarak Mevcut Olup Olmadığı Hakkında Bilgi

Değerlemeye konu taşınmazlar ile ilgili Gölbaşı Belediyesi'nde yapılan incelemede 29.01.2015 tarihli tadilat mimari projesi incelenmiştir.

Yapılan incelemelerde belediye dosyasında verilen belgelere ilişkin bilgiler aşağıda verilmiştir.

YAPI KULLANMA İZİN BELGESİ								
SIRA	BLOK	KULLANIM AMACI	B.B. SAYISI	KULLANIM ALANI (m ²)	KAT SAYISI	TARİH	SAYI	YAPI SINIFI
1	A1	Mesken	170	23004,4	24	26.04.2017	295/2017	5/A
2	A2	Mesken	16	3899,8	8	26.04.2017	296/2017	5/A
3	A3	Mesken	14	4930	5	26.04.2017	297/2017	5/A
4	A4	Mesken	15	5340,5	6	26.04.2017	298/2017	5/A
5	B1	Mesken	138	28747,8	28	25.04.2017	286/2017	5/A
6	B2	Mesken	35	8399,8	10	25.04.2017	287/2017	5/A
7	B3	Mesken	141	28950,2	29	25.04.2017	288/2017	5/A
8	B4	Mesken	9	2551	6	26.04.2017	299/2017	5/A
9	C1	Mesken	19	4838,2	9	26.04.2017	300/2017	5/A
10	C2	Mesken	164	33851,9	33	26.04.2017	301/2017	5/A
11	C3	Mesken	34	8377,5	10	25.04.2017	277/2017	5/A
12	C4	Mesken	145	30009,89	26	26.04.2017	302/2017	5/A
13	D1	Mesken	14	4045,5	9	25.04.2017	278/2017	5/A
14	D2	Mesken	105	23433,2	23	25.04.2017	279/2017	5/A
15	D3	Mesken	12	3595,7	12	25.04.2017	280/2017	5/A
16	D4	Mesken	15	5340,3	6	25.04.2017	281/2017	5/A
17	D5	Mesken	14	4925	5	25.04.2017	282/2017	5/A
18	D6	Mesken	16	5554,7	6	26.04.2017	303/2017	5/A
19	E1	Mesken	22	7734,6	9	25.04.2017	283/2017	5/A
20	E2	Mesken	9	3238,4	8	26.04.2017	304/2017	5/A
21	F	Mesken	24	8369,4	10	25.04.2017	284/2017	5/A
22	G	Mesken	24	8369,4	10	25.04.2017	285/2017	5/A
23	H1	Mesken	22	7736,3	10	26.04.2017	305/2017	5/A
24	H2	Mesken	22	7734,6	9	26.04.2017	306/2017	5/A

YAPI TADİLAT RUHSATI								
SIRA	BLOK	KULLANIM AMACI	B.B. SAYISI	KULLANIM ALANI (m ²)	KAT SAYISI	TARİH	SAYI	YAPI SINIFI
1	A1	Mesken	170	23004,4	24	17.08.2015	717/2015	5/A
2	A2	Mesken	16	3899,8	8	17.08.2015	718/2015	5/A
3	A3	Mesken	14	4930	5	17.08.2015	719/2015	5/A
4	A4	Mesken	15	5340,5	6	17.08.2015	720/2015	5/A
5	B1	Mesken	138	28747,8	28	17.08.2015	721/2015	5/A
6	B2	Mesken	35	8399,8	10	17.08.2015	722/2015	5/A
7	B3	Mesken	141	28950,2	29	17.08.2015	723/2015	5/A
8	B4	Mesken	9	2551	6	17.08.2015	724/2015	5/A
9	C1	Mesken	19	4838,2	9	17.08.2015	725/2015	5/A
10	C2	Mesken	164	33851,9	33	17.08.2015	726/2015	5/A
11	C3	Mesken	34	8377,5	10	17.08.2015	727/2015	5/A
12	C4	Mesken	145	30009,89	26	17.08.2015	728/2015	5/A
13	D1	Mesken	14	4045,5	9	17.08.2015	729/2015	5/A
14	D2	Mesken	105	23433,2	23	17.08.2015	730/2015	5/A
15	D3	Mesken	12	3595,7	12	17.08.2015	731/2015	5/A
16	D4	Mesken	15	5340,3	6	17.08.2015	732/2015	5/A
17	D5	Mesken	14	4925	5	17.08.2015	733/2015	5/A
18	D6	Mesken	16	5554,7	6	17.08.2015	734/2015	5/A
19	E1	Mesken	22	7734,6	9	17.08.2015	735/2015	5/A
20	E2	Mesken	9	3238,4	8	17.08.2015	736/2015	5/A
21	F	Mesken	24	8369,4	10	17.08.2015	737/2015	5/A
22	G	Mesken	24	8369,4	10	17.08.2015	738/2015	5/A
23	H1	Mesken	22	7736,3	10	17.08.2015	739/2015	5/A
24	H2	Mesken	22	7734,6	9	17.08.2015	740/2015	5/A

3.9 Değerlemesi Yapılan Projeler ile İlgili Olarak, 29/6/2001 Tarih ve 4708 Sayılı Yapı Denetimi Hakkında Kanun Uyarınca Denetim Yapan Yapı Denetim Kuruluşu (Ticaret Unvanı, Adresi vb.) ve Değerlemesi Yapılan Gayrimenkuller ile İlgili Olarak Gerçekleştirdiği Denetimler Hakkında Bilgi

Yapı-Tek Yapı Denetim A.Ş. - Sancak Mahallesi, Kondrad Adenauer Caddesi, Aksoy Apartmanı Blok No:3 İç Kapı No:2 Çankaya / Ankara tarafından yapılmıştır.

3.10 Eğer Belirli Bir Projeye İstinaden Değerleme Yapılıyorsa, Projeye İlişkin Detaylı Bilgi ve Planların ve Söz Konusu Değerin Tamamen Mevcut Projeye İlişkin Olduğuna Ve Farklı Bir Projenin Uygulanması Durumunda Bulunacak Değerin Farklı Olabileceğine İlişkin Açıklama

Değerlemeye konu taşınmazlar konut olarak kullanılmaktadır. Herhangi bir proje değerlendirilmesi yapılmamıştır.

3.11 Varsa, Gayrimenkulün Enerji Verimlilik Sertifikası Hakkında Bilgi

Rapora konu taşınmazlara ait B sınıfı enerji verimlilik sertifikası bulunmaktadır.

NET KURUMSAL GAYRİMENKUL
DEĞERLEME VE DANIŞMANLIK A.Ş.
Enerji 29. No lu 24. His. 1. Blok Kat:17 KATLARI
Sok. 011 487 48 31 2023 2023 2023
www.netkurumsal.com.tr
Tic. Sic. No: 254126 Şirket Sic. No: 273433000008
Mutfak Yolu / Ankara / 0312 428 2000

4. GAYRİMENKULÜN FİZİKİ ÖZELLİKLERİ

4.1 Gayrimenkulün Bulunduğu Bölgenin Analizi ve Kullanılan Veriler

Ankara ili; Türkiye'nin başkenti ve İstanbul'dan sonra en kalabalık ikinci ilidir. Nüfusu 2023 yılı itibarıyla 5.782.285 kişidir. Bu nüfus; 25 ilçe ve bu ilçelere bağlı 1425 mahallede yaşamaktadır. İl genelinde nüfus yoğunluğu 215'tir. Nüfuslarına göre şehirler listesinde belediye sınırları göz önüne alınarak yapılan sıralamaya göre dünyada ise elli yedinci sırada yer almaktadır. Coğrafi olarak Türkiye'nin merkezine yakın bir konumda bulunur ve Batı Karadeniz Bölgesi'nde kalan kuzey kesimleri hariç, büyük bölümü İç Anadolu Bölgesi'nde yer alır. Yüzölçümü olarak Konya ve Sivas'tan sonra Türkiye'nin en büyük üçüncü ilidir. Bolu, Çankırı, Kırıkkale, Kırşehir, Aksaray, Konya ve Eskişehir illeri ile çevrilidir.

Ankara'nın 13 Ekim 1923'te başkent ilan edilmesinin ardından şehir hızla gelişmiş ve Türkiye'nin ikinci en kalabalık ili olmuştur. Türkiye Cumhuriyeti'nin ilk yıllarında ekonomisi tarım ve hayvancılığa dayanan ilin topraklarının yarısı hâlâ tarım amaçlı kullanılmaktadır. Ekonomik etkinlik büyük oranda ticaret ve sanayiye dayalıdır. Tarım ve hayvancılığın ağırlığı ise giderek azalmaktadır. Ankara ve civarındaki gerek kamu sektörü gerek özel sektör yatırımları, başka illerden büyük bir nüfus göçünü teşvik etmiştir. Cumhuriyetin kuruluşundan günümüze, nüfusu ülke nüfusunun iki katı hızda artmıştır. Nüfusun yaklaşık dörtte üçü hizmet sektörü olarak tanımlanabilecek memuriyet, ulaşım, haberleşme ve ticaret benzeri işlerde, dörtte biri sanayide, %2'si ise tarım alanında çalışır. Sanayi, özellikle tekstil, gıda ve inşaat sektörlerinde yoğunlaşmıştır. Günümüzde ise en çok savunma, metal ve motor sektörlerinde yatırım yapılmaktadır. Türkiye'nin en çok sayıda üniversiteye sahip ili olan Ankara'da ayrıca, üniversite diplomalı kişi oranı ülke ortalamasının iki katıdır. Bu eğitilmiş nüfus, teknoloji ağırlıklı yatırımların gereksinim duyduğu iş gücünü oluşturur. Ankara'dan otoyollar, demir yolu ve hava yoluyla Türkiye'nin diğer şehirlerine ulaşılır.

Ankara kara iklimine sahiptir. Şehir dışındaki il topraklarının büyük kısmı tahıl tarlalarıyla kaplı platolardan oluşur. İlin çeşitli yerlerindeki doğal güzellikler korumaya alınmış, dinlenme ve eğlence amaçlı kullanıma sunulmuştur. İlin adını taşıyan tavşanı, keçisi, atı ve kedisi dünya çapında bilinir, armudu, çiğdemi, yerel yemeklerden Ankara tavası ve Kızılcahamam ve Beypazarı'nın maden suyu ise ülke çapında tanınır.

Gölbaşı ve çevresinin özellikle Tunç Devrinde yerleşim alanı olmaya başladığı, Hititler, Frigler, Persler, Romalılar, Bizanslılar, Anadolu Selçuklu ve Osmanlılar döneminde de bu özelliğini devam ettirdiği Kültür ve Turizm Bakanlığı Kültür ve Tabiat Varlıklarını Koruma Genel Müdürlüğüne Gölbaşı çevresinin çeşitli bölgelerinde yapılan kazı çalışmaları, inceleme ve araştırmalar sonucu ortaya çıkmıştır.

Gölbaşı'nın ilçe olması ise çok eskilere dayanmaz. Gölbaşı daha önce Örencik Köyüne bağlı Gölhanı adı ile anılan bir mahalle iken 1923 yılında, buraya Oğulbey Köyündeki Bucak Müdürlüğü ile Jandarma Karakolunun taşınması ile Gölbaşı Nahiyesi adını aldı. 1936 yılında ise ilçe olan Çankaya'ya bağlandı. 1955 yılında E-5 Devlet Karayolunun bu bölgeden geçmesi ile Gölbaşı'nın nüfus artışı ve gelişmesi hızlandı. 1965 yılında da Gölbaşı Belediye teşkilatı kuruldu. 29.11.1983 gün ve 2963 sayılı Kanun ile de Çankaya'dan ayrılarak ilçe oldu.

Gölbaşı ilçesi adından da anlaşılacağı üzere, Ankara ilinin göller bölgesidir. Bölgede Mogan ve Eymir gölleri bulunmaktadır. Mogan Gölü havzası genelde düzgün yer yer orta engebeli bir havzanın alt ucunda alüvyoner setlerin arkasında oluşmuş doğal baraj gölüdür. Yüzölçümü ortalama 6 km² dir. Gölün güneyinden itibaren 2 km'lik bir mesafede, sulak-bataklık alan nitelikli bir geçiş zonu ile yer altı ve yer üstünden kuzey doğusundaki 1.25 km²'lik alana sahip Eymir Gölüne ortalama 5 metrelik kot farkıyla boşalım sağlamaktadır. Böylelikle Eymir Gölünün su girdisinin tamamına yakını Mogan Gölü tarafından sağlanmaktadır. Geniş bir havzadan drene olan yer altı ve yer üstü suları Mogan-Eymir göllerinden geçerek havzanın kuzeydoğu ucundan İmrahor Vadisine boşalır. Mogan gölünün su girdisi düzensiz rejimli yazları genelde kuruyan dereler vasıtasıyla olmaktadır.

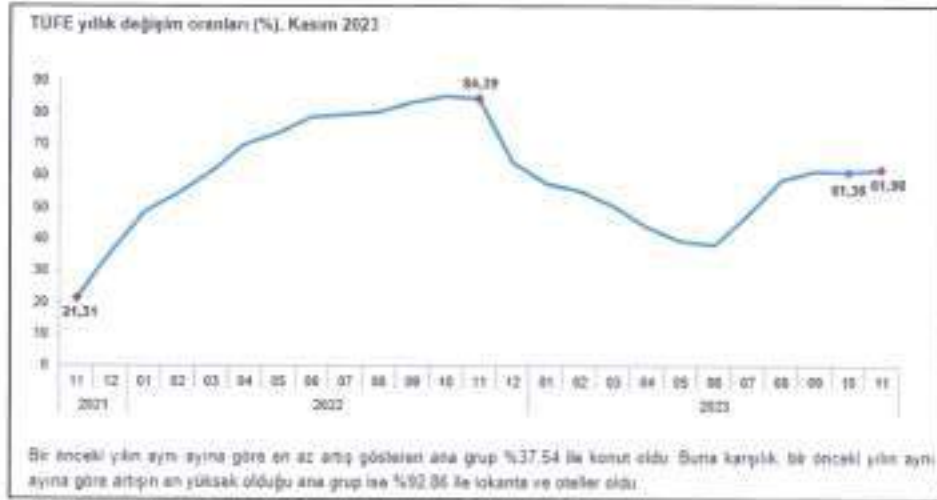
4.2 Mevcut Ekonomik Koşulların, Gayrimenkul Piyasasının Analizi, Mevcut Trendler ve Dayanak Veriler ile Bunların Gayrimenkulün Değerine Etkileri Bazı Ekonomik Veriler ve İstatistikler

Δ Nüfus;

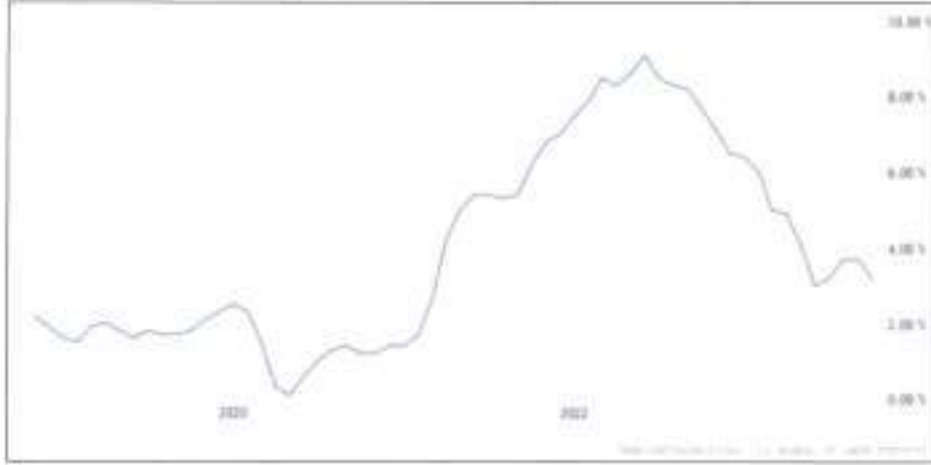


Türkiye'de ikamet eden nüfus, 31 Aralık 2022 tarihi itibarıyla bir önceki yıla göre 599 bin 280 kişi artarak 85 milyon 279 bin 553 kişiye ulaştı. Erkek nüfus 42 milyon 704 bin 112 kişi olurken, kadın nüfus 42 milyon 575 bin 441 kişi oldu. Diğer bir ifadeyle toplam nüfusun %50,1'ini erkekler, %49,9'unu ise kadınlar oluşturdu.

Δ TÜFE/Enflasyon Endeksleri;



TÜFE'deki (2003=100) değişim 2023 yılı Kasım ayında bir önceki aya göre %3,28, bir önceki yılın Aralık ayına göre %60,09, bir önceki yılın aynı ayına göre %61,98 ve on iki aylık ortalamalara göre %53,40 olarak gerçekleşti. Bir önceki yılın aynı ayına göre en az artış gösteren ana grup %37,54 ile konut oldu. Buna karşılık, bir önceki yılın aynı ayına göre artışın en yüksek olduğu ana grup ise %92,86 ile lokanta ve oteller oldu. Ana harcama grupları itibarıyla 2023 yılı Kasım ayında bir önceki aya göre en az artış gösteren ana grup % -0,31 ile giyim ve ayakkabı oldu. Buna karşılık, 2023 yılı Kasım ayında bir önceki aya göre artışın en yüksek olduğu ana grup ise %11,17 ile konut oldu. İşlenmemiş gıda ürünleri, enerji, alkollü içkiler ve tütün ile altın hariç TÜFE'deki değişim, 2023 yılı Kasım ayında bir önceki aya göre %2,53, bir önceki yılın Aralık ayına göre %64,09, bir önceki yılın aynı ayına göre %67,27 ve on iki aylık ortalamalara göre %57,56 olarak gerçekleşti. (TÜİK)

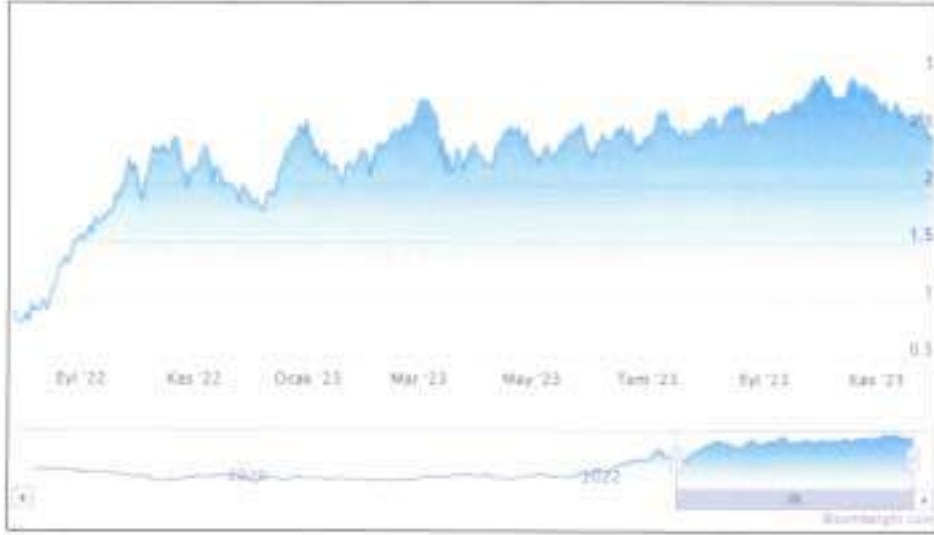


A.B.D son 5 yıllık tüketici fiyat endeksi grafiği ve oranları yukarıdaki gibidir. 2020 yılı itibarıyla enflasyon oranı yıllık bazda Nisan ayına kadar ortalama %2,3 seviyelerinde iken Nisan ayı ile birlikte ciddi düşüş göstermiş olup, bu oran %0,5 altına kadar inmiştir. 2021 Ocak ayında %1,7 olan enflasyon oranı bu aydan itibaren sürekli artış göstererek %9,1 seviyelerine kadar gelmiştir. 2022 Temmuz itibari ile tekrar düşüş eğilimine girmiş olup günümüz itibarıyla %3,6 seviyesine gelmiştir.

Δ GSYİH/Büyüme Endeksleri:

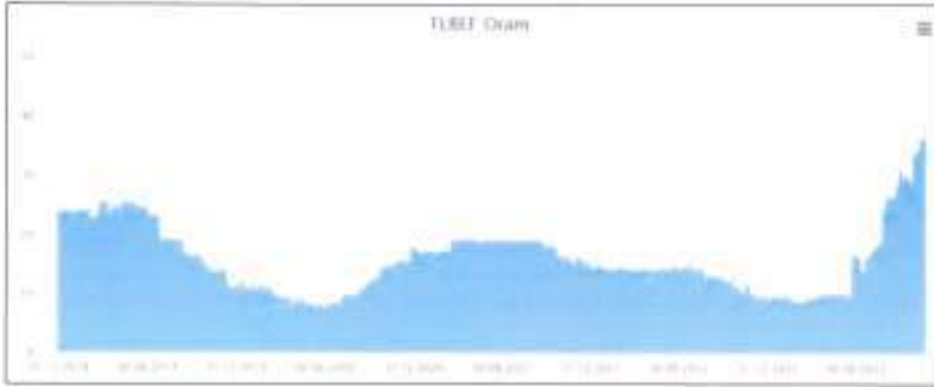


GSYH 2023 yılı üçüncü çeyrek ilk tahmini; zincirlenmiş hacim endeksi olarak, bir önceki yılın aynı çeyreğine göre %5,9 arttı. Üretim yöntemiyle Gayrisafi Yurt İçi Hasıla tahmini, 2023 yılının üçüncü çeyreğinde cari fiyatlarla bir önceki yılın aynı çeyreğine göre %79,8 artarak 7 trilyon 681 milyar 432 milyon TL oldu. GSYH'nin üçüncü çeyrek değeri cari fiyatlarla ABD doları bazında 295 milyar 815 milyon olarak gerçekleşti. Yerleşik hane halklarının nihai tüketim harcamaları 2023 yılının üçüncü çeyreğinde bir önceki yılın aynı çeyreğine göre zincirlenmiş hacim endeksi olarak %11,2 arttı. Devletin nihai tüketim harcamaları %5,3, gayrisafi sabit sermaye oluşumu ise %14,7 arttı. Mal ve hizmet ithalatı, 2023 yılının üçüncü çeyreğinde bir önceki yılın aynı çeyreğine göre zincirlenmiş hacim endeksi olarak %14,5, ihracatı ise %1,1 arttı. İşgücü ödemeleri, 2023 yılının üçüncü çeyreğinde bir önceki yılın aynı çeyreğine göre %117,2 arttı. Net işletme artışı/karma gelir %50,7 arttı. İşgücü ödemelerinin cari fiyatlarla Gayrisafi Katma Değer içerisindeki payı geçen yılın üçüncü çeyreğinde %26,1 iken, bu oran 2023 yılında %32,2 oldu. Net işletme artışı/karma gelirin payı ise %55,0 iken %47,0 oldu. (TÜİK)



2019 yılı Mayıs ayı ile birlikte Euro 10 yıllık Alman Tahvil ise 0'ın altına inmiş olup 2021 ve 2022 yılında pozitif yönde devam etmiştir. Artış son dönemlerde dalgalı bir şekilde devam etmekte olup rapor tarihi itibarıyla ortalama %2,35 seviyelerindedir. (Grafik: Bloomberght.com)

Referans Faiz Oran Değişimi;

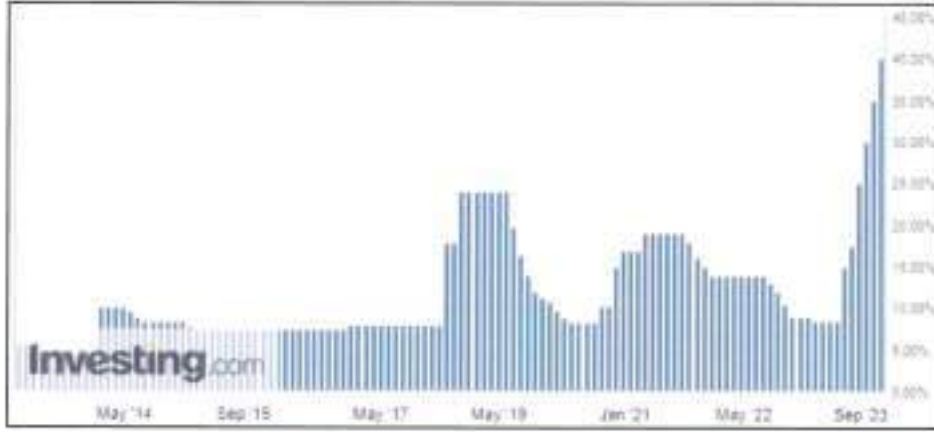


Borsa İstanbul tarafından yayımlanan Türk Lirası Referans Faiz Oranları uygulamasıyla hazırlanmış yukarıdaki grafik yıllara göre TR referans faiz oranlarını göstermektedir. 2023 yılında görüldüğü üzere TR yıllık referans faiz oranı 2023 yılı ilk yarısında %10 düzeyinde iken rapora tarihi itibarı ile %42 civarındadır.

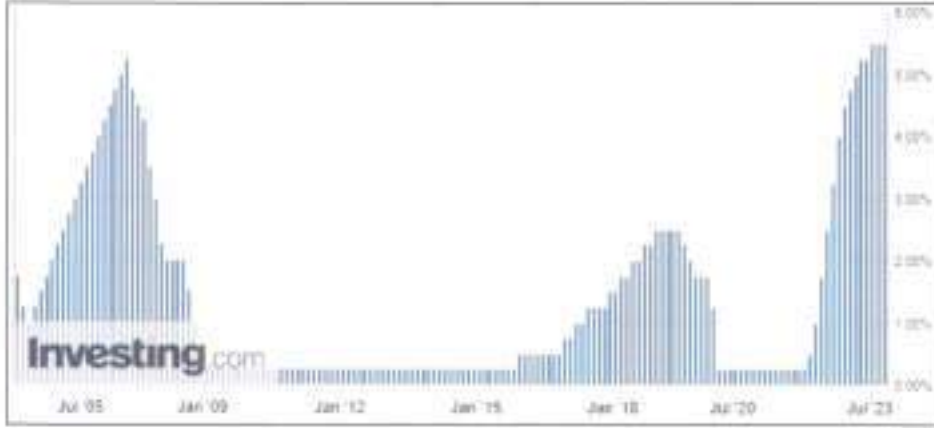


ICE tarafından yayımlanan USD Referans Faiz Oranları uygulamasıyla hazırlanmış yukarıdaki grafik yıllara göre USD referans faiz oranlarını göstermektedir. USD 12 aylık referans faiz oranı 30.06.2021 itibarıyla %0,5 seviyesindedir. 2022 yılında görüldüğü üzere USD referans faiz oranı Nisan ayından itibaren artışa geçmiştir ve rapor tarihi itibarı ile %5,33 seviyesine yükselmiştir.

Δ TCMB ve FED Faiz Oran Değişimi;



Türkiye Cumhuriyeti Merkez Bankası tarafından açıklanan faiz oranı 2010-2018 yılları arasında ortalama %5,0 - %7,5 aralığında değişmekte iken 2018 Mayıs ayı itibariyle %20,00 seviyesi üzerlerine kadar çıkmış ve 2019 Haziran ayına kadar bu seviyelerde seyrini sürdürmüştür. 2019 Temmuz ayından itibaren düşüş eğilimi ile %8,50 seviyelerine gerilemiştir. Bu tarihten itibaren artış eğilimi ile 2021 Ağustos ayına kadar %19,00 seviyelerine gelmiştir. 2021 Eylül ayı itibari ile düşüşe geçmiş olup Haziran ayına kadar %8,50 seviyelerine gelmiştir. Haziran ayından itibaren gerçekleştirilen ekonomi politikalarındaki değişiklikler ile birlikte %40 seviyesine gelmiştir.



A.B.D Merkez Bankası FED tarafından açıklanan son verilere göre faiz oranı %5,00 tir. 2017 – 2019 itibariyle %2,50 seviyelerine kadar çıkmışken, faiz oranı 2022 itibariyle kademeli düşerek %0,50 altına gelmiştir. Mart ayı itibariyle tekrar artışa geçmiş olup günümüz itibari ile %5,50 seviyesindedir.

Δ Türkiye’de Gayrimenkul ve İnşaat Sektörü;

Türkiye genelinde konut satışları Ekim ayında bir önceki yılın aynı ayına göre %8,7 azalarak 93 bin 761 oldu. Konut satışlarında İstanbul 14 bin 941 konut satışı ve %15,9 ile en yüksek paya sahip oldu. Satış sayılarına göre İstanbul’u 7 bin 394 konut satışı ve %7,9 pay ile Ankara, 5 bin 192 konut satışı ve %5,5 pay ile İzmir izledi. Konut satış sayısının en az olduğu iller sırasıyla 40 konut ile Hakkari, 43 konut ile Ardahan ve 80 konut ile Bayburt oldu. (TÜİK)

4.3 Değerleme İşlemini Olumsuz Yönde Etkileyen veya Sınırlayan Faktörler

Değerleme tarihi itibarıyla süreç tamamlanana kadar geçen sürede, değerlendirme işlemini olumsuz etkileyen veya sınırlayan herhangi bir faktör olmamıştır.

4.4 Gayrimenkulün Fiziki, Yapısal, Teknik ve İnşaat Özellikleri

Δ Ana Gayrimenkul / Gayrimenkul Özellikleri;

Ana Gayrimenkuller: Ana taşınmazlar 108.326,00 m² yüzölçümüne sahip 111328 ada 1 parselde kayıtlı, 30 adet blok olarak tasarlanmış sitedir. Site içerisinde Basketbol sahası, tenis kortu, gözlem evi, yürüyüş yolları, açık ve kapalı otoparklar, alışveriş kanyonu, market ve kapalı yüzme havuzu gibi eğlen-dinlen alanları ve günlük ihtiyaçları karşılamaya yönelik yapılar bulunmaktadır. Değerleme konusu bağımsız bölümlerin bulunduğu ana gayrimenkuller aşağıda detaylı bir şekilde açıklanmıştır. Ayrıca bağımsız bölümlerin özelliklerini anlatan tablo da eklenmiştir.

A1 Blok; Söz konusu ana taşınmaz, 2 Bodrum + Zemin + 21 kattan oluşmaktadır. Taşınmazın 2. ve 1. Bodrum katlarında müştemilatlar, zemin katında 4'ü dubleks mesken olmak üzere 5 konut, 1. Katında 4 konut, 2. Kat ile 5. Kat arasında her katta 8'er konut, 6 ve 7. Katlarda 10'er konut, 8. Katta 8 konut, 9. Kat ile 15. Kat arasında her katında 10'er konut, 16. Katında 5 konut 17. Ve 20. Kat arasında her katında 6 şar konut, 21. Katında 2 konut yer almakta olup ana taşınmazda toplam 170 adet bağımsız bölüm bulunmaktadır. Binanın dış cephesi dekoratif amaçlı demir profiller ile kaplıdır. Bina girişi zemin kat seviyesinden sağlanmaktadır. Taşınmazda asansör bulunmaktadır. Binanın giriş kapısı alüminyum doğrama, iç zeminleri giriş ve sahanlıklarda mermer kaplama, merdiven korkulukları ise demir doğramadır.

A2 Blok; Söz konusu ana taşınmaz, 2 Bodrum + Zemin + 5 kattan oluşmaktadır. Taşınmazın 2. ve 1. Bodrum katlarında müştemilatlar, zemin katında 2 tanesi dubleks mesken olmak üzere 4 konut, 1. Katında 2 konut, 2. Katında 5 konut, 3. Katında 1 konut, 4. Katında 2 konut, 5. Katında 2 konut yer almakta olup ana taşınmazda toplam 16 adet bağımsız bölüm bulunmaktadır. Binanın dış cephesi dekoratif amaçlı demir profiller ile kaplıdır. Bina girişi zemin kat seviyesinden sağlanmaktadır. Taşınmazda asansör bulunmaktadır. Binanın giriş kapısı alüminyum doğrama, iç zeminleri giriş ve sahanlıklarda mermer kaplama, merdiven korkulukları ise demir doğramadır.

A3 Blok; Söz konusu ana taşınmaz, Bodrum + Zemin + 5 + çatı kattan oluşmaktadır. Taşınmazın bodrum katında 2 konut, zemin kat ile 2. Kat arasında her katında 4'er adet mesken yer almakta olup ana taşınmazda toplam 14 adet bağımsız bölüm bulunmaktadır. Binanın dış cephesi dekoratif amaçlı demir profiller ile kaplıdır. Bina girişi zemin kat seviyesinden sağlanmaktadır. Taşınmazda asansör bulunmaktadır. Binanın giriş kapısı alüminyum doğrama, iç zeminleri giriş ve sahanlıklarda mermer kaplama, merdiven korkulukları ise demir doğramadır.

A4 Blok; Söz konusu ana taşınmaz, Bodrum + Zemin + 3 + çatı kattan oluşmaktadır. Taşınmazın bodrum katında 1 konut, zemin kat ile 2. Kat arasında her katında 4'er adet konut, 3. Katında 2 dubleks mesken yer almakta olup ana taşınmazda toplam 15 adet bağımsız bölüm bulunmaktadır. Binanın dış cephesi dekoratif amaçlı demir profiller ile kaplıdır. Bina girişi zemin kat seviyesinden sağlanmaktadır. Taşınmazda asansör bulunmaktadır. Binanın giriş kapısı alüminyum doğrama, iç zeminleri giriş ve sahanlıklarda mermer kaplama, merdiven korkulukları ise demir doğramadır.

B1 Blok; Söz konusu ana taşınmaz, 3 Bodrum + Zemin + 24 kattan oluşmaktadır. Taşınmaz içerisinde toplam 138 bağımsız bölüm bulunmaktadır. Binanın dış cephesi dekoratif amaçlı demir profiller ile kaplıdır. Bina girişi zemin kat seviyesinden sağlanmaktadır. Taşınmazda asansör bulunmaktadır. Binanın giriş kapısı alüminyum doğrama, iç zeminleri giriş ve sahanlıklarda mermer kaplama, merdiven korkulukları ise demir doğramadır.

B2 Blok; Söz konusu ana taşınmaz, 2 Bodrum + Zemin + 7 kattan oluşmaktadır. Taşınmaz içerisinde toplam 35 bağımsız bölüm bulunmaktadır. Binanın dış cephesi dekoratif amaçlı demir ile kaplıdır. Bina girişi zemin kat seviyesinden sağlanmaktadır. Taşınmazda asansör bulunmaktadır. Binanın giriş kapısı alüminyum doğrama, iç zeminleri giriş ve sahanlıklarda mermer kaplama, merdiven korkulukları ise demir doğramadır.

B3 Blok; Değerleme konusu ana taşınmaz, 2 Bodrum + Zemin + 26 kattan oluşmaktadır. Taşınmaz içerisinde toplam 141 bağımsız bölüm bulunmaktadır. Binanın dış cephesi dekoratif amaçlı demir profiller ile kaplıdır. Bina girişi zemin kat seviyesinden sağlanmaktadır. Taşınmazda asansör bulunmaktadır. Binanın giriş kapısı alüminyum doğrama, iç zeminleri giriş ve sahanlıklarda mermer kaplama, merdiven korkulukları ise demir doğramadır.

B4 Blok; Değerleme konusu ana taşınmaz, 2 Bodrum + Zemin + 3 kattan oluşmaktadır. Taşınmaz içerisinde toplam 9 bağımsız bölüm bulunmaktadır. Binanın dış cephesi dekoratif amaçlı demir profiller ile kaplıdır. Bina girişi zemin kat seviyesinden sağlanmaktadır. Taşınmazda asansör bulunmaktadır. Binanın giriş kapısı alüminyum doğrama, iç zeminleri giriş ve sahanlıklarda mermer kaplama, merdiven korkulukları ise demir doğramadır.

C1 Blok; Değerleme konusu ana taşınmaz, 2 Bodrum + Zemin + 6 kattan oluşmaktadır. Taşınmaz içerisinde toplam 19 bağımsız bölüm bulunmaktadır. Binanın dış cephesi dekoratif amaçlı demir profiller ile kaplıdır. Bina girişi zemin kat seviyesinden sağlanmaktadır. Taşınmazda asansör bulunmaktadır. Binanın giriş kapısı alüminyum doğrama, iç zeminleri giriş ve sahanlıklarda mermer kaplama, merdiven korkulukları ise demir doğramadır.

C2 Blok; Değerleme konusu ana taşınmaz, 2 Bodrum + Zemin + 30 kattan oluşmaktadır. Taşınmaz içerisinde toplam 164 bağımsız bölüm bulunmaktadır. Binanın dış cephesi dekoratif amaçlı demir profiller ile kaplıdır. Bina girişi zemin kat seviyesinden sağlanmaktadır. Taşınmazda asansör bulunmaktadır. Binanın giriş kapısı alüminyum doğrama, iç zeminleri giriş ve sahanlıklarda mermer kaplama, merdiven korkulukları ise demir doğramadır.

C3 Blok; Değerleme konusu ana taşınmaz, 2 Bodrum + Zemin + 7 kattan oluşmaktadır. Taşınmaz içerisinde toplam 34 bağımsız bölüm bulunmaktadır. Binanın dış cephesi dekoratif amaçlı demir profiller ile kaplıdır. Bina girişi zemin kat seviyesinden sağlanmaktadır. Taşınmazda asansör bulunmaktadır. Binanın giriş kapısı alüminyum doğrama, iç zeminleri giriş ve sahanlıklarda mermer kaplama, merdiven korkulukları ise demir doğramadır.

C4 Blok; Değerleme konusu ana taşınmaz, 2 Bodrum + Zemin + 25 kattan oluşmaktadır. Taşınmaz içerisinde toplam 145 bağımsız bölüm bulunmaktadır. Binanın dış cephesi dekoratif amaçlı demir profiller ile kaplıdır. Bina girişi zemin kat seviyesinden sağlanmaktadır. Taşınmazda asansör bulunmaktadır. Binanın giriş kapısı alüminyum doğrama, iç zeminleri giriş ve sahanlıklarda mermer kaplama, merdiven korkulukları ise demir doğramadır.

D1 Blok; Değerleme konusu ana taşınmaz, 2 Bodrum + Zemin + 6 kattan oluşmaktadır. Taşınmaz içerisinde toplam 14 bağımsız bölüm bulunmaktadır. Binanın dış cephesi dekoratif amaçlı demir profiller ile kaplıdır. Bina girişi zemin kat seviyesinden sağlanmaktadır. Taşınmazda asansör bulunmaktadır. Binanın giriş kapısı alüminyum doğrama, iç zeminleri giriş ve sahanlıklarda mermer kaplama, merdiven korkulukları ise demir doğramadır.

D2 Blok; Değerleme konusu ana taşınmaz, 2 Bodrum + Zemin + 20 kattan oluşmaktadır. Taşınmaz içerisinde toplam 105 bağımsız bölüm bulunmaktadır. Binanın dış cephesi dekoratif amaçlı demir profiller ile kaplıdır. Bina girişi zemin kat seviyesinden sağlanmaktadır. Taşınmazda asansör bulunmaktadır. Binanın giriş kapısı alüminyum doğrama, iç zeminleri giriş ve sahanlıklarda mermer kaplama, merdiven korkulukları ise demir doğramadır.

BAĞIMSIZ BÖLÜMLERİN ÖZELLİKLERİ						
SIRA NO	BLOK	B.B. NO	KONUT TİPOLOJİLERİ	KAT	NİTELİK	BAĞIMSIZ BÖLÜM BRÜT M2 ALAN
86	D1	4	5+1	1.Kat	Konut	220
87	D2	1	3+1	Zemin Kat- 1. Kat	Dubleks Konut	140
88	D2	2	4+1	Zemin Kat	Konut	210
89	D2	3	4+1	Zemin Kat	Konut	210
90	D2	4	3+1	Zemin Kat- 1. Kat	Dubleks Konut	140
91	D2	5	4+1	1.Kat	Konut	220
92	D2	6	4+1	1.Kat	Konut	220
93	D2	7	3+1	1.Kat-2.Kat	Dubleks Konut	132
94	D2	8	3+1	1.Kat-2.Kat	Dubleks Konut	132
95	D2	9	4+1	2.Kat	Konut	220
96	D2	10	4+1	2.Kat	Konut	220
97	D2	13	3+1	3.Kat	Konut	123
98	D2	14	3+1	3.Kat	Konut	123
99	D2	69	3+1	12.Kat	Konut	123
100	D2	76	5,5+1	13.Kat	Konut	215
101	D2	81	5,5+1	14.Kat	Konut	215
102	D2	104	4+1	20.Kat	Konut	209
103	D3	3	5+1	1.Kat	Konut	220
104	D3	5	5+1	2.Kat	Konut	220
105	D4	2	3,5+1	Zemin Kat	Konut	165
106	D4	3	4+1	Zemin Kat	Konut	163
107	D4	5	3,5+1	Zemin Kat	Konut	163
108	D4	8	4+1	1.Kat	Konut	164
109	D4	9	3,5+1	1.Kat	Konut	160
110	D4	10	3,5+1	2.Kat	Konut	164
111	D4	12	5,5+1	2.Kat-Çatı Katı	Dubleks Konut	262
112	D4	13	3,5+1	2.Kat	Konut	160
113	D4	14	5,5+1	3.Kat-Çatı Katı	Dubleks Konut	262
114	D4	15	5,5+1	3.Kat-Çatı Katı	Dubleks Konut	260
115	D5	2	2,5+1	Bodrum Kat	Konut	113
116	D5	3	3,5+1	Zemin Kat	Konut	165
117	D5	4	3,5+1	Zemin Kat	Konut	163
118	D5	7	3,5+1	1.Kat	Konut	164
119	D5	11	5,5+1	2.Katı-Çatı Katı	Dubleks Konut	262
120	D5	12	5,5+1	2.Katı-Çatı Katı	Dubleks Konut	260
121	D5	13	5,5+1	2.Katı-Çatı Katı	Dubleks Konut	262
122	D5	14	5,5+1	2.Katı-Çatı Katı	Dubleks Konut	260
123	D6	4	3,5+1	Zemin Kat	Konut	163
124	D6	11	5,5+1	2.Kat-Çatı Katı	Dubleks Konut	262
125	D6	15	5,5+1	3.Kat-Çatı Katı	Dubleks Konut	260
126	D6	16	5,5+1	3.Kat-Çatı Katı	Dubleks Konut	262
127	E1	5	3,5+1	1.Kat	Konut	160
128	E1	10	3,5+1	2.Kat	Konut	164
129	E1	19	5,5+1	5.Kat-Çatı Katı	Dubleks Konut	260

A Fiyat Bilgisi Tespit Edilen Emsal Bilgileri ve Bu Bilgilerin Kaynağı

[E:1 Satılık Dubleks Mesken] Değerleme konusu taşınmaz ile aynı site içerisinde bahçe katında konumlu, 150 m² brüt kullanım alanına sahip, 2+1 dubleks mesken 8.100.000 TL bedel ile pazarlıklı olarak satılıktır.

İlgilisi: 0 543 852 37 01

[E:2 Satılık Dubleks Mesken] Değerleme konusu taşınmaz ile aynı site içerisinde bahçe katta konumlu, 124 m² brüt kullanım alanına sahip, 3+1 dubleks mesken 8.050.000 TL bedel ile pazarlıklı olarak satılıktır.

İlgilisi: 0 532 441 80 61

[E:3 Satılık Dubleks Mesken] Değerleme konusu taşınmaz ile aynı site içerisinde bahçe katı konumlu, 150 m² brüt kullanım alanına sahip, 2+1 dubleks mesken 9.000.000 TL bedel ile pazarlıklı olarak satılıktır.

İlgilisi: 0 537 667 12 58

[E:4 Satılık Dubleks Mesken] Değerleme konusu taşınmaz ile aynı site içerisinde bahçe katı konumlu, 220 m² brüt kullanım alanına sahip, 3,5+1 mesken 11.000.000 TL bedel ile pazarlıklı olarak satılıktır.

İlgilisi: 0 505 806 25 28

[E:5 Satılık Dubleks Mesken] Değerleme konusu taşınmaza yakın konumlu, site içerisinde, bahçe katı konumlu, 78 m² brüt kullanım alanına sahip, 1+1 mesken 2.750.000 TL bedel ile pazarlıklı olarak satılıktır.

İlgilisi: 0 539 308 97 87

EMSAL DÜZELTME TABLOSU (DUBLEKS MESKEN)										
İçerik	Emsal 1		Emsal 2		Emsal 3		Emsal 4		Emsal 5	
Yüzölçüm (m ²)	150,00m ²		124,00m ²		150,00m ²		220,00m ²		78,00m ²	
Satış fiyatı	68.100.000,00		68.050.000,00		69.000.000,00		11.000.000 TL		2.750.000 TL	
m ² birim fiyatı	54.000 TL		64.919 TL		60.000 TL		50.000 TL		35.256 TL	
Pazarlık	10%	-	10%	-	10%	-	10%	-	10%	-
Konum ve diğer şerefiye	0%	-	0%	+	0%	+	0%	-	30%	+
Yüzölçüm şerefiyesi	0%	-	0%	-	0%	-	0%	-	0%	-
Kat Şerefiyesi	0%	+	0%	+	0%	+	0%	+	0%	+
İndirgenmiş birim fiyat	48.600 TL		58.427 TL		54.000 TL		45.000 TL		42.308 TL	
Ortalama Birim fiyat	49.667TL/m ²									

[E:6 Satılık Mesken] Değerleme konusu taşınmaz ile aynı site içerisinde 29 katta konumlu, 140 m² brüt kullanım alanına sahip, 3,5+1 mesken 8.500.000 TL bedel ile pazarlıklı olarak satılıktır.

İlgilisi: 0 530 101 04 19

[E:7 Satılık Mesken] Değerleme konusu taşınmaz ile aynı site içerisinde 2 katta konumlu, 191 m² brüt kullanım alanına sahip, 3,5+1 mesken 9.697.750 TL bedel ile pazarlıklı olarak satılıktır.

İlgilisi: 0 533 635 80 84

[E:8 Satılık Mesken] Değerleme konusu taşınmaz ile aynı site içerisinde 2 katta konumlu, 160 m² brüt kullanım alanına sahip, 4+1 mesken 9.000.000 TL bedel ile pazarlıklı olarak satılıktır.

İlgilisi: 0 530 566 00 08

KARŞIYLAŞTIRMA BÖLÜMÜ BAZIYINDA DEĞER LİSTESİ

SIRA NO	BLOK	B.B. NO	KAT	SİTELER	KONUT TİPİ/OLUŞU	MARJASA	B.B. BRUT ALAN	Alan Derselise	Dehihe Derselise	Kat Derselise	Merkez Derselise	Toplam Derselise Kat Sayısı	HAM BİRİM DEĞERİ(TL)	BİRİM DEĞERİ(TL)	TAPIRMAZLARIN NİHAİ DEĞERİ (BÖY HİSAP)	TAPIRMAZLARIN NİHAİ DEĞERİ (BÖY DAHİL)
1	A3	1	Zemin Kat- 1. Kat	Dübbüko Konut	3+1	Peşinat	180	8,00%	-3,00%	15,00%	1,00%	111,00%	840.000,00	811.700,00	87.526.400,00	87.001.800,00
2	A3	2	Zemin Kat	Konut	1,5+1	Peşinat	140	-5,00%	1,00%	15,00%	1,00%	128,00%	840.000,00	855.200,00	88.234.800,00	88.207.640,00
3	A2	8	Zemin Kat- 1. Kat	Dübbüko Konut	2+1	Peşinat	125	0,00%	-1,00%	15,00%	5,00%	117,00%	840.000,00	816.100,00	87.000.000,00	87.090.200,00
4	A1	8	Zemin Kat- 1. Kat	Dübbüko Konut	2+1	Peşinat	129	0,00%	-3,00%	15,00%	1,00%	117,00%	840.000,00	816.200,00	87.000.000,00	87.090.200,00
5	A1	9	Zemin Kat- 1. Kat	Dübbüko Konut	3+1	Peşinat	140	-8,00%	-4,00%	15,00%	1,00%	111,00%	840.000,00	853.700,00	87.526.400,00	87.001.800,00
6	A1	12	1.Kat	Konut	1+1	Şehir	87	30,00%	0,00%	1,00%	0,00%	112,00%	840.000,00	810.700,00	81.801.900,00	81.837.930,20
7	A1	20	1.Kat	Konut	1+1	Şehir	121	0,00%	0,00%	1,00%	1,00%	105,00%	840.000,00	828.400,00	86.139.200,00	86.204.290,00
8	A1	21	1.Kat	Konut	1+1	Mogan Gölü	131	0,00%	0,00%	1,00%	30,00%	110,00%	840.000,00	855.200,00	87.286.400,00	87.250.260,00
9	A1	26B	11.Kat	Konut	4+1	Mogan Gölü	237	-10,00%	0,00%	11,00%	10,00%	111,00%	840.000,00	818.200,00	811.228.900,00	815.134.750,00
10	A2	1	Zemin Kat- 1. Kat	Dübbüko Konut	2+1	Peşinat	134	0,00%	-1,00%	15,00%	1,00%	117,00%	840.000,00	816.200,00	87.526.400,00	87.600.400,00
11	A2	3	Zemin Kat- 1. Kat	Dübbüko Konut	1+1	Peşinat	125	0,00%	-1,00%	15,00%	1,00%	117,00%	840.000,00	816.200,00	87.000.000,00	87.090.200,00
12	A2	4	Zemin Kat	Konut	4+1	Peşinat	151	-5,00%	0,00%	15,00%	1,00%	115,00%	840.000,00	816.200,00	88.480.800,00	88.550.890,00
13	A2	5	1.Kat	Konut	2,5+1	Mogan Gölü	189	-6,00%	0,00%	2,00%	10,00%	107,00%	840.000,00	820.200,00	87.652.640,00	87.728.200,00
14	A2	7	1.Kat	Konut	2,5+1	Mogan Gölü	149	-5,00%	0,00%	2,00%	10,00%	107,00%	840.000,00	810.300,00	87.652.640,00	87.728.200,00
15	A2	11	1.Kat	Konut	4+1	Mogan Gölü	218	-10,00%	0,00%	1,00%	10,00%	105,00%	840.000,00	820.400,00	811.800.000,00	814.712.800,00
16	A4	1	Zemin Kat	Konut	1,5+1	Peşinat	164	-7,00%	0,00%	10,00%	1,00%	113,00%	840.000,00	824.240,00	86.841.120,00	88.828.510,20
17	A4	5	Zemin Kat	Konut	4+1	Peşinat	203	-7,00%	0,00%	15,00%	1,00%	111,00%	840.000,00	816.240,00	88.841.120,00	88.929.552,20
18	A4	7	1.Kat	Konut	3,5+1	Peşinat/Şehir	160	-7,00%	0,00%	2,00%	3,00%	98,00%	840.000,00	847.040,00	87.126.400,00	87.602.640,00
19	A4	11	2.Kat Çatı Kat	Dübbüko Konut	5,5+1	Peşinat	266	-11,00%	-1,00%	2,00%	0,00%	97,00%	840.000,00	844.160,00	811.481.000,00	813.771.900,00
20	A4	12	2.Kat Çatı Kat	Dübbüko Konut	5,5+1	Peşinat	262	-12,00%	-3,00%	2,00%	1,00%	92,00%	840.000,00	844.160,00	811.509.000,00	815.681.900,00
21	A3	13	2.Kat Çatı Kat	Dübbüko Konut	5,5+1	Mogan Gölü	268	-11,00%	-1,00%	2,00%	18,00%	97,00%	840.000,00	845.360,00	812.105.000,00	814.126.120,00
22	A3	14	2.Kat Çatı Kat	Dübbüko Konut	5,5+1	Mogan Gölü	262	-12,00%	-1,00%	2,00%	18,00%	97,00%	840.000,00	845.360,00	812.138.700,00	814.159.440,00
23	A4	2	Zemin Kat	Konut	4+1	Peşinat	161	-7,00%	0,00%	10,00%	1,00%	113,00%	840.000,00	816.240,00	88.841.120,00	88.929.552,20
24	A4	3	Zemin Kat	Konut	1,5+1	Peşinat	164	-7,00%	0,00%	10,00%	1,00%	113,00%	840.000,00	816.240,00	88.841.120,00	88.929.552,20
25	A4	4	Zemin Kat	Konut	5,5+1	Peşinat	219	-5,00%	0,00%	10,00%	1,00%	113,00%	840.000,00	816.240,00	88.841.120,00	88.929.552,20
26	A4	6	Zemin Kat	Konut	4+1	Peşinat	185	-7,00%	0,00%	15,00%	1,00%	113,00%	840.000,00	816.240,00	88.841.120,00	88.929.552,20
27	A4	7	1.Kat	Konut	1,5+1	Peşinat/Şehir	164	-7,00%	0,00%	2,00%	1,00%	98,00%	840.000,00	847.040,00	87.126.400,00	87.702.700,00
28	A4	8	1.Kat	Konut	3,5+1	Mogan Gölü	180	-7,00%	0,00%	2,00%	18,00%	106,00%	840.000,00	830.400,00	88.204.800,00	88.344.840,00
29	A4	10	2.Kat Çatı Kat	Dübbüko Konut	5,5+1	Peşinat	260	-12,00%	-1,00%	2,00%	5,00%	92,00%	840.000,00	844.160,00	811.481.000,00	813.771.900,00
30	A4	11	2.Kat Çatı Kat	Dübbüko Konut	5,5+1	Peşinat	261	-12,00%	-1,00%	2,00%	1,00%	92,00%	840.000,00	844.160,00	811.509.000,00	813.801.900,00
31	A4	14	3.Kat Çatı Kat	Dübbüko Konut	5,5+1	Peşinat	282	-12,00%	-3,00%	0,00%	1,00%	96,00%	840.000,00	846.000,00	812.022.000,00	814.447.000,00
32	A4	15	3.Kat Çatı Kat	Dübbüko Konut	5,5+1	Mogan Gölü	180	-12,00%	-1,00%	0,00%	10,00%	103,00%	840.000,00	848.480,00	812.684.800,00	815.125.160,00
33	A1	1	Zemin Kat- 1. Kat	Dübbüko Konut	3+1	Peşinat	141	-5,00%	-1,00%	15,00%	1,00%	112,00%	840.000,00	816.200,00	87.000.000,00	87.090.200,00
34	A1	3	Zemin Kat- 1. Kat	Dübbüko Konut	2+1	Peşinat	129	0,00%	-1,00%	15,00%	1,00%	117,00%	840.000,00	816.200,00	87.000.000,00	87.090.200,00
35	A1	4	Zemin Kat- 1. Kat	Dübbüko Konut	2+1	Peşinat	125	0,00%	-1,00%	15,00%	1,00%	117,00%	840.000,00	816.100,00	87.000.000,00	87.090.200,00
36	A1	5	Zemin Kat	Konut	2,5+1	Peşinat	149	-8,00%	0,00%	15,00%	1,00%	115,00%	840.000,00	816.200,00	88.234.800,00	88.307.040,00
37	A1	7	1.Kat	Konut	1,5+1	Mogan Gölü	149	-8,00%	0,00%	2,00%	10,00%	107,00%	840.000,00	811.200,00	87.652.640,00	87.728.200,00
38	A1	8	1.Kat	Konut	2,5+1	Mogan Gölü	149	-8,00%	0,00%	2,00%	10,00%	107,00%	840.000,00	811.200,00	87.652.640,00	87.728.200,00
39	A1	11	1.Kat	Konut	3,5+1	Mogan Gölü	149	-8,00%	0,00%	2,00%	10,00%	107,00%	840.000,00	811.200,00	87.652.640,00	87.728.200,00
40	A1	12	2.Kat-3.Kat	Dübbüko Konut	2+1	Şehir	136	0,00%	-1,00%	2,00%	0,00%	99,00%	840.000,00	817.320,00	85.513.320,00	85.567.443,20
41	A1	13	2.Kat-3.Kat	Dübbüko Konut	2+1	Şehir	136	0,00%	-3,00%	2,00%	0,00%	99,00%	840.000,00	817.320,00	85.513.320,00	85.567.443,20
42	A1	15	2.Kat-3.Kat	Dübbüko Konut	4+1	Mogan Gölü	182	0,00%	-1,00%	2,00%	10,00%	108,00%	840.000,00	812.200,00	86.806.240,00	86.976.800,00
43	A1	14	2.Kat-3.Kat	Dübbüko Konut	3+1	Mogan Gölü	132	0,00%	-1,00%	2,00%	10,00%	108,00%	840.000,00	812.200,00	86.806.240,00	86.976.800,00
44	A1	17	2.Kat-3.Kat	Dübbüko Konut	3+1	Mogan Gölü	132	0,00%	-1,00%	2,00%	10,00%	108,00%	840.000,00	812.200,00	86.806.240,00	86.976.800,00
45	A1	18	2.Kat-3.Kat	Dübbüko Konut	3+1	Mogan Gölü	132	0,00%	-1,00%	2,00%	10,00%	108,00%	840.000,00	812.200,00	86.806.240,00	86.976.800,00
46	A1	21	3.Kat	Konut	2,5+1	Mogan Gölü	121	0,00%	0,00%	1,00%	10,00%	110,00%	840.000,00	816.200,00	86.799.600,00	86.857.490,00
47	A1	22	4.Kat	Konut	3+1	Şehir	119	0,00%	0,00%	0,00%	106,00%	106,00%	840.000,00	816.240,00	86.216.240,00	86.310.812,00
48	A1	22	4.Kat	Konut	3+1	Şehir	121	0,00%	0,00%	0,00%	106,00%	106,00%	840.000,00	816.240,00	86.216.240,00	86.310.812,00
49	A1	23	4.Kat	Konut	3+1	Mogan Gölü	131	0,00%	0,00%	0,00%	10,00%	110,00%	840.000,00	816.240,00	86.216.240,00	86.310.812,00
50	A1	110	10.Kat	Konut	5,5+1	Mogan Gölü	219	-10,00%	0,00%	12,00%	10,00%	112,00%	840.000,00	812.200,00	811.558.400,00	813.870.000,00
51	A1	117	24.Kat	Konut	4+1	Mogan Gölü	308	-10,00%	0,00%	11,00%	10,00%	111,00%	840.000,00	815.280,00	811.135.500,00	813.362.000,00
52	A2	2	Zemin Kat- 1. Kat	Dübbüko Konut	3+1	Peşinat	141	-5,00%	-3,00%	15,00%	1,00%	112,00%	840.000,00	816.200,00	87.000.000,00	87.090.200,00
53	A2	3	Zemin Kat	Konut	2,5+1	Peşinat	146	-8,00%	0,00%	15,00%	1,00%	115,00%	840.000,00	816.200,00	88.234.800,00	88.307.040,00
54	A2	4	Zemin Kat- 1. Kat	Dübbüko Konut	3+1	Peşinat	134	0,00%	-3,00%	15,00%	1,00%	117,00%	840.000,00	816.100,00	87.000.000,00	87.090.200,00
55	A2	8	Zemin Kat	Konut	1,5+1	Peşinat	137	-8,00%	0,00%	15,00%	1,00%	115,00%	840.000,00	816.200,00	88.234.800,00	88.307.040,00
56	A2	12	1.Kat	Konut	1,5+1	Mogan Gölü	140	-7,00%	0,00%	2,00%	10,00%	108,00%	840.000,00	816.200,00	88.234.800,00	88.307.040,00
57	A2	18	2.Kat	Konut	1,5+1	Mogan Gölü	136	-5,00%	0,00%	2,00%	10,00%	107,00%	840.000,00	816.200,00	88.234.800,00	88.307.040,00
58	A2	25	3.Kat	Konut	1,5+1	Mogan Gölü	136	-5,00%	0,00%	1,00%	10,00%	110,00%	840.000,00	816.200,00	88.234.800,00	88.307.040,00
59	A2	28	4.Kat	Konut	4+1	Mogan Gölü	160	-7,00%	0,00%	8,00%	10,00%	108,00%	840.000,00	812.200,00	86.371.200,00	86.454.312,00
60	A3	1	Zemin Kat- 1. Kat	Dübbüko Konut	3+1	Peşinat	140	-5,00%	-3,00%	15,00%	1,00%	112,00%	840.000,00	816.200,00	87.000.000,00	87.090.200,00
61	A3	2	Zemin Kat- 1. Kat	Dübbüko Konut	3+1	Peşinat	125	0,00%	-1,00%	15,00%	1,00%	117,00%	840.000,00	816.100,00	87.000.000,00	87.090.200,00
62	A3	4	Zemin Kat- 1. Kat	Dübbüko Konut	3+1	Peşinat	141	-5,00%	-3,00%	15,00%	1,00%	112,00%	840.000,00	816.200,00	87.000.000,00	87.090.200,00
63	A3	8	1.Kat-3.Kat	Dübbüko Konut	2+1	Şehir	118	0,00%	-3,00%	2,00%	0,00%	99,00%	840.000,00	817.320,00	85.513.320,00	85.567.443,20
64	A3	12	2.Kat-3.Kat	Dübbüko Konut	3+1	Mogan Gölü	132	0,00%	-1,00%	2,00%	10,00%	108,00%	840.000,00	812.200,00	86.806.240,00	86.976.800,00
65	A3	15	4.Kat	Konut	3+1	Mogan Gölü	132	0,00%	0,00%	8,00%	10,00%	110,00%	840.000,00	816.240,00	86.216.240,00	86.310.812,00
66	A3	17	7.Kat	Konut	3+1	Şehir	119	0,00%	0,00%	0,00%	106,00%	106,0				

Δ İndirgeme/İskonto Oranının Nasıl Hesaplandığına İlişkin Ayrıntılı Açıklama ve Gerekçeler

Değerlemede bu yöntem direkt kullanılmamakla birlikte, pazar yaklaşımı analizi için gerekli satılık ve kiralık emsaller ile bölgede yapılan satış-kira araştırması ayrıca mevcut sektörel veriler ışığında gelir yaklaşımı çatısı altında bulunan ve farklı bir yaklaşım olan doğrudan kapitalizasyon yöntemiyle değer yaklaşımında bulunulmuştur.

Δ Gelir Yaklaşımı İle Ulaşılan Sonuç

Değerlemede bu yöntem direkt kullanılmamakla birlikte, Pazar Yaklaşımı analizi için gerekli satılık ve kiralık emsaller ile bölgede yapılan satış-kira araştırması ayrıca mevcut sektörel veriler ışığında Gelir Yaklaşımı çatısı altında bulunan ve farklı bir yaklaşım olan doğrudan kapitalizasyon yöntemiyle değer yaklaşımında bulunulmuştur. Bölgede yer alan mesken nitelikli taşınmazlar için kira bedellerinin aylık 185 TL/m² ile 235 TL/m² arasında değiştiği görülmektedir.

SIRA NO	BLOK	S.B. NO	KAT	S.B. BRÜT ALAN	Alan Devletler	Dükkân Devletler	Kat Devletler	Manzara Devletler	Toplam Devletler Kat Sayısı	HAVVA BİRİM KİŞİ DEĞERİ (TL/MS)	KİŞİ BAŞI DEĞER (TL/MS)	ALAN BAŞI DEĞERİ (TL)	YILLIK BAŞI DEĞERİ (TL)	KAP. ORAN	NYASA DEĞERİ
1	A1	1	Zemin Kat - 1. Kat	142	-5,00%	-1,00%	15,00%	5,00%	122,90%	200,00	224,00	31.360,00	376.320,00	5,10%	7.378.823,53
2	A1	2	Zemin Kat	149	-6,00%	0,00%	15,00%	5,00%	129,90%	200,00	200,00	44.270,00	411.240,00	5,10%	8.063.518,41
3	A1	3	Zemin Kat - 1. Kat	125	5,00%	-1,00%	15,00%	5,00%	127,90%	200,00	234,00	29.250,00	351.000,00	5,10%	6.882.352,94
4	A1	4	Zemin Kat - 1. Kat	125	5,00%	-1,00%	15,00%	5,00%	127,90%	200,00	234,00	29.250,00	351.000,00	5,10%	6.882.352,94
5	A1	5	Zemin Kat - 1. Kat	140	-5,00%	-1,00%	15,00%	5,00%	122,90%	200,00	224,00	31.360,00	376.320,00	5,10%	7.378.823,53
6	A1	12	1. Kat	67	18,00%	0,00%	2,00%	0,00%	122,90%	200,00	224,00	15.000,00	180.000,00	5,10%	3.531.294,12
7	A1	20	1. Kat	124	5,00%	0,00%	5,00%	0,00%	120,90%	200,00	220,00	25.820,00	309.640,00	5,10%	6.077.647,06
8	A1	21	1. Kat	132	5,00%	0,00%	5,00%	10,00%	125,90%	200,00	230,00	30.340,00	364.320,00	5,10%	7.143.518,45
9	A1	209	11. Kat	207	-10,00%	0,00%	11,00%	10,00%	111,90%	200,00	222,00	45.954,00	551.448,00	5,10%	10.812.305,88
10	A1	1	Zemin Kat - 1. Kat	134	5,00%	-1,00%	15,00%	5,00%	127,90%	200,00	234,00	31.360,00	376.320,00	5,10%	7.378.823,53
11	A1	3	Zemin Kat - 1. Kat	125	5,00%	-1,00%	15,00%	5,00%	127,90%	200,00	234,00	29.250,00	351.000,00	5,10%	6.882.352,94
12	A1	4	Zemin Kat	151	-5,00%	0,00%	15,00%	5,00%	125,90%	200,00	200,00	35.100,00	422.280,00	5,10%	8.388.000,00
13	A1	5	1. Kat	149	-6,00%	0,00%	2,00%	10,00%	127,90%	200,00	214,00	31.884,00	382.632,00	5,10%	7.902.348,24
14	A1	7	2. Kat	149	-5,00%	0,00%	2,00%	10,00%	127,90%	200,00	214,00	31.884,00	382.632,00	5,10%	7.902.348,24
15	A1	12	3. Kat	135	-10,00%	0,00%	5,00%	10,00%	120,90%	200,00	220,00	-48.350,00	582.200,00	5,10%	11.611.794,71
16	A1	4	Zemin Kat	185	-7,00%	0,00%	15,00%	5,00%	125,90%	200,00	228,00	36.836,00	447.036,00	5,10%	9.462.744,71
17	A1	5	Zemin Kat	163	-7,00%	0,00%	15,00%	5,00%	123,90%	200,00	226,00	36.836,00	447.036,00	5,10%	8.807.794,71
18	A1	7	1. Kat	187	-7,00%	0,00%	2,00%	5,00%	98,00%	200,00	194,00	31.360,00	376.320,00	5,10%	7.378.823,53
19	A1	11	1. Kat-Çatı Katı	260	-12,00%	-1,00%	2,00%	-5,00%	92,00%	200,00	184,00	47.840,00	574.080,00	5,10%	11.298.470,59
20	A1	12	1. Kat-Çatı Katı	262	-12,00%	-1,00%	2,00%	-5,00%	92,00%	200,00	184,00	48.288,00	578.496,00	5,10%	11.340.058,82
21	A1	14	1. Kat-Çatı Katı	260	-12,00%	-1,00%	2,00%	-5,00%	92,00%	200,00	184,00	50.440,00	605.280,00	5,10%	11.868.235,20
22	A1	14	1. Kat-Çatı Katı	262	-12,00%	-1,00%	2,00%	-5,00%	92,00%	200,00	184,00	50.888,00	609.696,00	5,10%	11.909.823,43
23	A1	1	Zemin Kat	163	-7,00%	0,00%	15,00%	5,00%	123,90%	200,00	226,00	36.836,00	447.036,00	5,10%	8.807.794,71
24	A1	1	Zemin Kat	185	-7,00%	0,00%	15,00%	5,00%	125,90%	200,00	228,00	37.284,00	447.480,00	5,10%	8.774.127,65
25	A1	4	Zemin Kat	155	-5,00%	0,00%	15,00%	5,00%	125,90%	200,00	228,00	35.180,00	422.280,00	5,10%	8.388.000,00
26	A1	5	Zemin Kat	165	-7,00%	0,00%	15,00%	5,00%	123,90%	200,00	226,00	37.284,00	447.480,00	5,10%	8.774.127,65
27	A1	7	1. Kat	184	-7,00%	0,00%	2,00%	5,00%	98,00%	200,00	196,00	32.144,00	388.320,00	5,10%	7.944.284,28
28	A1	8	1. Kat	180	-7,00%	0,00%	2,00%	10,00%	105,90%	200,00	218,00	32.692,00	403.200,00	5,10%	7.909.882,35
29	A1	10	1. Kat-Çatı Katı	260	-12,00%	-1,00%	2,00%	-5,00%	92,00%	200,00	184,00	47.840,00	574.080,00	5,10%	11.298.470,59
30	A1	15	1. Kat-Çatı Katı	262	-12,00%	-1,00%	2,00%	-5,00%	92,00%	200,00	184,00	48.288,00	578.496,00	5,10%	11.340.058,82
31	A1	14	1. Kat-Çatı Katı	262	-12,00%	-1,00%	2,00%	-5,00%	92,00%	200,00	184,00	50.564,00	607.488,00	5,10%	11.836.235,23
32	A1	15	1. Kat-Çatı Katı	260	-12,00%	-1,00%	2,00%	-5,00%	92,00%	200,00	184,00	52.524,00	630.348,00	5,10%	12.357.647,06
33	B1	1	Zemin Kat - 1. Kat	141	-5,00%	-1,00%	15,00%	5,00%	122,90%	200,00	224,00	31.360,00	376.320,00	5,10%	7.378.823,53
34	B1	3	Zemin Kat - 1. Kat	125	5,00%	-1,00%	15,00%	5,00%	127,90%	200,00	234,00	29.250,00	351.000,00	5,10%	6.882.352,94
35	B1	4	Zemin Kat - 1. Kat	125	5,00%	-1,00%	15,00%	5,00%	127,90%	200,00	234,00	29.250,00	351.000,00	5,10%	6.882.352,94
36	B1	5	Zemin Kat	149	-5,00%	0,00%	15,00%	5,00%	125,90%	200,00	226,00	31.274,00	376.320,00	5,10%	7.378.823,53
37	B1	7	1. Kat	149	-5,00%	0,00%	2,00%	10,00%	127,90%	200,00	214,00	31.884,00	382.632,00	5,10%	7.902.348,24
38	B1	8	1. Kat	149	-5,00%	0,00%	2,00%	10,00%	127,90%	200,00	214,00	31.884,00	382.632,00	5,10%	7.902.348,24
39	B1	11	2. Kat	149	-5,00%	0,00%	2,00%	10,00%	127,90%	200,00	214,00	31.884,00	382.632,00	5,10%	7.902.348,24
40	B1	12	2. Kat-3. Kat	136	5,00%	-1,00%	2,00%	-5,00%	92,00%	200,00	198,00	22.968,00	279.820,00	5,10%	5.494.255,29
41	B1	14	2. Kat-3. Kat	134	5,00%	-1,00%	2,00%	-5,00%	92,00%	200,00	198,00	22.968,00	279.820,00	5,10%	5.494.255,29
42	B1	15	2. Kat-5. Kat	132	5,00%	-1,00%	2,00%	10,00%	105,90%	200,00	218,00	28.776,00	349.320,00	5,10%	6.779.823,53
43	B1	16	2. Kat-5. Kat	132	5,00%	-1,00%	2,00%	10,00%	105,90%	200,00	218,00	28.776,00	349.320,00	5,10%	6.779.823,53
44	B1	17	2. Kat-5. Kat	132	5,00%	-1,00%	2,00%	10,00%	105,90%	200,00	218,00	28.776,00	349.320,00	5,10%	6.779.823,53
45	B1	18	2. Kat-5. Kat	132	5,00%	-1,00%	2,00%	10,00%	105,90%	200,00	218,00	28.776,00	349.320,00	5,10%	6.779.823,53
46	B1	20	3. Kat	123	5,00%	0,00%	5,00%	10,00%	115,90%	200,00	220,00	28.290,00	339.480,00	5,10%	6.056.470,59
47	B1	21	4. Kat	121	5,00%	0,00%	5,00%	5,00%	106,90%	200,00	212,00	26.976,00	323.912,00	5,10%	6.135.529,42
48	B1	22	4. Kat	125	5,00%	0,00%	5,00%	5,00%	108,90%	200,00	212,00	28.976,00	343.912,00	5,10%	6.193.359,43
49	B1	23	4. Kat	122	5,00%	0,00%	5,00%	10,00%	114,90%	200,00	220,00	30.624,00	367.488,00	5,10%	7.209.047,08
50	B1	114	28. Kat	476	-18,00%	0,00%	12,00%	10,00%	112,00%	200,00	224,00	48.560,00	577.920,00	5,10%	11.301.746,71
51	B1	137	24. Kat	209	-18,00%	0,00%	11,00%	10,00%	112,00%	200,00	222,00	44.998,00	536.776,00	5,10%	10.917.176,07
52	B1	2	Zemin Kat - 1. Kat	141	-5,00%	-1,00%	15,00%	5,00%	122,90%	200,00	224,00	31.360,00	376.320,00	5,10%	7.378.823,53
53	B1	3	Zemin Kat	144	-5,00%	0,00%	15,00%	5,00%	123,90%	200,00	230,00	32.580,00	392.960,00	5,10%	7.801.176,07
54	B1	6	Zemin Kat - 1. Kat	134	5,00%	-1,00%	15,00%	5,00%	127,90%	200,00	234,00	31.360,00	376.320,00	5,10%	7.378.823,53
55	B1	8	Zemin Kat	157	-5,00%	0,00%	15,00%	5,00%	125,90%	200,00	228,00	33.110,00	403.320,00	5,10%	8.496.470,59
56	B1	10	1. Kat	164	-7,00%	0,00%	2,00%	10,00%	108,00%	200,00	220,00	33.600,00	403.200,00	5,10%	7.805.882,35
57	B1	10	2. Kat	154	-5,00%	0,00%	2,00%	10,00%	107,00%	200,00	224,00	33.840,00	403.600,00	5,10%	7.895.088,82
58	B1	10	3. Kat	154	-5,00%	0,00%	5,00%	10,00%	110,00%	200,00	220,00	34.320,00	411.840,00	5,10%	8.275.254,28
59	B1	10	4. Kat	160	-7,00%	0,00%	5,00%	10,00%	109,00%	200,00	220,00	34.880,00	418.560,00	5,10%	8.307.058,82
60	B1	1	Zemin Kat - 1. Kat	140	-5,00%	-1,00%	15,00%	5,00%	122,90%	200,00	224,00	31.360,00	376.320,00	5,10%	7.378.823,53
61	B1	3	Zemin Kat - 1. Kat	125	5,00%	-1,00%	15,00%	5,00%	127,90%	200,00	234,00	29.250,00	351.000,00	5,10%	6.882.352,94
62	B1	4	Zemin Kat - 1. Kat	141	-5,00%	-1,00%	15,00%	5,00%	122,90%	200,00	224,00	31.360,00	376.320,00	5,10%	7.378.823,53
63	B1	8	2. Kat-3. Kat	118	0,00%	-1,00%	2,00%	0,00%	99,00%	200,00	198,00	23.988,00	279.816,00	5,10%	5.494.255,29
64	B1	12	2. Kat-3. Kat	132	0,00%	-1,00%	2,00%	10,00%	109,00%	200,00	218,00	28.776,00	349.320,00	5,10%	6.779.823,53
65	B1	15	4. Kat	132	0,00%	5,00%	0,00%	10,00%	116,00%	200,00	212,00	30.624,00	367.488,00	5,10%	7.209.047,08
66	B1	13	7. Kat	123	0,00%	5,00%	0,00%	0,00%	108,00%	200,00	218,00	26.588,00	318.816,00	5,10%	6.193.294,28
67	B1	19	9. Kat	123	0,00%	5,00%	0,00%	0,00%	108,00%	200,00	218,00	26.588,00	318.816,00	5,10%	6.193.294,28
68	B1	18	12. Kat	123	0,00%	5,00%	10,00%	0,00%	110,00%	200,00	220,00	27.080,00	324.720,00	5,10%	6.367.058,82
69	B1	49	12. Kat	122	0,00%	5,00%	10,00%	0,00%	110,00%	200,00	220,00	27.080,00	324.720,00	5,10%	6.367.058,82
70	B1	117	16. Kat	215	-10,00%	0,00%	11,00%	10,00%	111,00%	200,00	222,00	47.734,00	572.760,00	5,10%	11.318.588,24
71	B1	119	18. Kat	164	-7,00%	0,00%	11,00%	10,00%	114,00%	200,00	228,00	37.892,00	448.704,00	5,10%	8.798.317,66
72	B1	123	21. Kat	215	-10,00%	0,00%	11,00%	10,00%	111,00%	200,00	222,00	47.734,00	572.760,00	5,10%	11.

76	C2	8	2 Kat-1 Kat	118	8,00%	-1,00%	2,00%	8,00%	99,00%	200,00 k	298,00 k	27.968,00 k	275.816,00 k	/	5,10%	5.404.235,29 k
77	C2	13	4 Kat	123	8,00%	0,00%	6,00%	8,00%	106,90%	200,00 k	212,00 k	26.076,00 k	312.911,00 k	/	5,10%	6.135.528,41 k
78	C9	11	1 Kat	156	-5,00%	0,00%	2,00%	10,00%	107,90%	200,00 k	214,00 k	31.384,00 k	408.408,00 k	/	5,10%	7.065.008,87 k
79	C9	17	2 Kat-1 Kat	125	8,00%	-1,00%	2,00%	8,00%	99,00%	200,00 k	198,00 k	24.750,00 k	297.000,00 k	/	5,10%	5.823.528,41 k
80	C8	3	Zemin Kat- 1. Kat	120	8,00%	-1,00%	15,00%	8,00%	117,90%	200,00 k	234,00 k	28.250,00 k	351.800,00 k	/	5,10%	6.582.952,94 k
81	C8	6	Zemin Kat- 1. Kat	141	-5,00%	-1,00%	15,00%	3,00%	113,90%	200,00 k	224,00 k	31.094,00 k	378.908,00 k	/	5,10%	7.431.528,41 k
82	C8	7	1 Kat	149	-5,00%	0,00%	2,00%	8,00%	97,00%	200,00 k	194,00 k	24.906,00 k	304.871,00 k	/	5,10%	6.891.411,79 k
83	C8	11	2 Kat	149	-5,00%	0,00%	2,00%	10,00%	107,90%	200,00 k	214,00 k	31.886,00 k	382.850,00 k	/	5,10%	7.582.588,34 k
84	C4	13	2 Kat-1 Kat	126	8,00%	-1,00%	2,00%	8,00%	99,00%	200,00 k	198,00 k	22.958,00 k	275.816,00 k	/	5,10%	5.404.235,29 k
85	C8	138	10 Kat	210	-10,00%	8,00%	11,00%	10,00%	111,00%	200,00 k	222,00 k	47.730,00 k	572.760,00 k	/	5,10%	11.293.598,24 k
86	O1	4	1 Kat	220	-10,00%	8,00%	2,00%	10,00%	101,00%	200,00 k	204,00 k	44.880,00 k	548.940,00 k	/	5,10%	10.560.900,00 k
87	O2	3	Zemin Kat- 1. Kat	180	-5,00%	-1,00%	15,00%	8,00%	113,90%	200,00 k	224,00 k	31.300,00 k	378.120,00 k	/	5,10%	7.378.822,53 k
88	O2	2	Zemin Kat	210	-10,00%	8,00%	10,00%	5,00%	120,00%	200,00 k	228,00 k	46.200,00 k	594.400,00 k	/	5,10%	10.891.588,34 k
89	O2	3	Zemin Kat	210	-10,00%	8,00%	10,00%	5,00%	120,00%	200,00 k	228,00 k	46.200,00 k	594.400,00 k	/	5,10%	10.891.588,34 k
90	O2	4	Zemin Kat- 1. Kat	140	-5,00%	-1,00%	15,00%	8,00%	117,90%	200,00 k	224,00 k	31.300,00 k	378.120,00 k	/	5,10%	7.378.822,53 k
91	O2	5	1 Kat	220	-10,00%	8,00%	2,00%	10,00%	101,00%	200,00 k	204,00 k	44.880,00 k	548.940,00 k	/	5,10%	10.560.900,00 k
92	O2	6	1 Kat	220	-10,00%	8,00%	2,00%	10,00%	101,00%	200,00 k	204,00 k	44.880,00 k	548.940,00 k	/	5,10%	10.560.900,00 k
93	O2	7	1 Kat-2. Kat	130	0,00%	-1,00%	2,00%	10,00%	109,00%	200,00 k	218,00 k	28.776,00 k	345.912,00 k	/	5,10%	6.770.813,53 k
94	O2	8	1 Kat-2. Kat	140	0,00%	-1,00%	2,00%	10,00%	109,00%	200,00 k	218,00 k	28.776,00 k	345.912,00 k	/	5,10%	6.770.813,53 k
95	O2	9	2 Kat	220	-10,00%	8,00%	2,00%	10,00%	101,00%	200,00 k	204,00 k	44.880,00 k	548.940,00 k	/	5,10%	10.560.900,00 k
96	O2	10	2 Kat	220	-10,00%	8,00%	2,00%	10,00%	101,00%	200,00 k	204,00 k	44.880,00 k	548.940,00 k	/	5,10%	10.560.900,00 k
97	O2	13	1 Kat	123	0,00%	8,00%	4,00%	0,00%	104,00%	200,00 k	208,00 k	25.584,00 k	307.908,00 k	/	5,10%	6.029.764,71 k
98	O2	14	2 Kat	123	0,00%	8,00%	4,00%	0,00%	104,00%	200,00 k	208,00 k	25.584,00 k	307.908,00 k	/	5,10%	6.029.764,71 k
99	O2	18	10 Kat	113	0,00%	8,00%	10,00%	0,00%	110,00%	200,00 k	220,00 k	27.060,00 k	324.710,00 k	/	5,10%	6.987.098,87 k
100	O2	26	15 Kat	215	-10,00%	8,00%	10,00%	10,00%	110,00%	200,00 k	220,00 k	47.800,00 k	587.800,00 k	/	5,10%	11.129.413,76 k
101	O2	31	18 Kat	215	-10,00%	8,00%	10,00%	10,00%	110,00%	200,00 k	220,00 k	47.800,00 k	587.800,00 k	/	5,10%	11.129.413,76 k
102	O2	308	20 Kat	209	-10,00%	8,00%	11,00%	10,00%	113,00%	200,00 k	222,00 k	46.200,00 k	566.716,00 k	/	5,10%	10.917.176,47 k
103	O2	5	1 Kat	220	-10,00%	8,00%	2,00%	10,00%	101,00%	200,00 k	204,00 k	44.880,00 k	548.940,00 k	/	5,10%	10.560.900,00 k
104	O2	5	2 Kat	220	-10,00%	8,00%	2,00%	10,00%	101,00%	200,00 k	204,00 k	44.880,00 k	548.940,00 k	/	5,10%	10.560.900,00 k
105	O4	2	Zemin Kat	145	-7,00%	0,00%	15,00%	8,00%	113,00%	200,00 k	226,00 k	31.290,00 k	379.180,00 k	/	5,10%	6.774.117,02 k
106	O4	3	Zemin Kat	163	-7,00%	0,00%	15,00%	5,00%	113,00%	200,00 k	226,00 k	31.838,00 k	392.856,00 k	/	5,10%	8.667.764,71 k
107	O4	5	Zemin Kat	163	-7,00%	0,00%	15,00%	5,00%	113,00%	200,00 k	226,00 k	31.838,00 k	392.856,00 k	/	5,10%	8.667.764,71 k
108	O4	8	1 Kat	164	-7,00%	0,00%	2,00%	10,00%	109,00%	200,00 k	220,00 k	34.440,00 k	413.280,00 k	/	5,10%	8.103.528,41 k
109	O4	9	1 Kat	164	-7,00%	0,00%	2,00%	10,00%	109,00%	200,00 k	220,00 k	34.440,00 k	413.280,00 k	/	5,10%	8.103.528,41 k
110	O4	10	2 Kat	164	-7,00%	0,00%	2,00%	10,00%	109,00%	200,00 k	220,00 k	34.440,00 k	413.280,00 k	/	5,10%	8.103.528,41 k
111	O4	13	2 Kat-Çatı Katı	262	-12,00%	-1,00%	2,00%	10,00%	97,00%	200,00 k	184,00 k	60.818,00 k	689.918,00 k	/	5,10%	11.993.528,41 k
112	O4	13	2 Kat	164	-7,00%	0,00%	2,00%	10,00%	109,00%	200,00 k	220,00 k	34.440,00 k	413.280,00 k	/	5,10%	8.103.528,41 k
113	O4	14	4 Kat-Çatı Katı	262	-12,00%	-1,00%	6,00%	5,00%	96,00%	200,00 k	182,00 k	50.304,00 k	603.648,00 k	/	5,10%	11.894.235,29 k
114	O4	15	3 Kat-Çatı Katı	260	-12,00%	-1,00%	6,00%	10,00%	101,00%	200,00 k	182,00 k	52.520,00 k	632.340,00 k	/	5,10%	12.017.847,06 k
115	O5	2	Bodrum Kat	113	8,00%	0,00%	8,00%	3,00%	108,00%	200,00 k	210,00 k	25.710,00 k	284.700,00 k	/	5,10%	5.583.528,41 k
116	O5	3	Zemin Kat	165	-7,00%	0,00%	15,00%	8,00%	114,00%	200,00 k	226,00 k	31.290,00 k	379.180,00 k	/	5,10%	6.774.117,02 k
117	O5	4	Zemin Kat	183	-7,00%	0,00%	15,00%	3,00%	113,00%	200,00 k	226,00 k	31.838,00 k	392.856,00 k	/	5,10%	8.667.764,71 k
118	O5	7	1 Kat	184	-7,00%	0,00%	2,00%	5,00%	106,00%	200,00 k	200,00 k	32.800,00 k	391.600,00 k	/	5,10%	7.717.847,06 k
119	O5	13	2 Kat-Çatı Katı	262	-12,00%	-1,00%	2,00%	5,00%	81,00%	200,00 k	184,00 k	44.308,00 k	578.896,00 k	/	5,10%	11.343.928,82 k
120	O5	13	2 Kat-Çatı Katı	260	-12,00%	-1,00%	2,00%	5,00%	81,00%	200,00 k	184,00 k	47.840,00 k	574.880,00 k	/	5,10%	11.256.470,58 k
121	O5	14	2 Kat-Çatı Katı	282	-12,00%	-1,00%	2,00%	10,00%	87,00%	200,00 k	184,00 k	50.818,00 k	609.836,00 k	/	5,10%	11.994.235,29 k
122	O5	14	2 Kat-Çatı Katı	280	-12,00%	-1,00%	2,00%	10,00%	87,00%	200,00 k	184,00 k	50.840,00 k	605.280,00 k	/	5,10%	11.868.235,29 k
123	O5	4	Zemin Kat	162	-7,00%	0,00%	15,00%	5,00%	114,00%	200,00 k	226,00 k	31.838,00 k	392.856,00 k	/	5,10%	8.667.764,71 k
124	O5	11	2 Kat-Çatı Katı	262	-12,00%	-1,00%	2,00%	8,00%	81,00%	200,00 k	184,00 k	46.308,00 k	576.496,00 k	/	5,10%	11.343.928,82 k
125	O5	15	3 Kat-Çatı Katı	280	-12,00%	-1,00%	6,00%	3,00%	96,00%	200,00 k	182,00 k	49.320,00 k	596.940,00 k	/	5,10%	11.745.882,35 k
126	O5	18	3 Kat-Çatı Katı	262	-12,00%	-1,00%	6,00%	10,00%	109,00%	200,00 k	182,00 k	52.914,00 k	645.998,00 k	/	5,10%	12.452.705,88 k
127	O1	5	1 Kat	160	-7,00%	0,00%	2,00%	10,00%	109,00%	200,00 k	220,00 k	33.900,00 k	403.200,00 k	/	5,10%	7.905.882,35 k
128	O1	10	2 Kat	184	-7,00%	0,00%	2,00%	10,00%	109,00%	200,00 k	220,00 k	34.440,00 k	413.280,00 k	/	5,10%	8.103.528,41 k
129	O1	19	5 Kat-Çatı Katı	260	-12,00%	-1,00%	6,00%	5,00%	96,00%	200,00 k	182,00 k	49.810,00 k	599.840,00 k	/	5,10%	11.745.882,35 k
130	O1	19	5 Kat-Çatı Katı	262	-12,00%	-1,00%	6,00%	5,00%	96,00%	200,00 k	182,00 k	50.304,00 k	603.648,00 k	/	5,10%	11.894.235,29 k
131	O1	21	5 Kat-Çatı Katı	260	-12,00%	-1,00%	6,00%	10,00%	101,00%	200,00 k	182,00 k	52.520,00 k	632.340,00 k	/	5,10%	12.017.847,06 k
132	O1	22	5 Kat-Çatı Katı	282	-12,00%	-1,00%	6,00%	10,00%	101,00%	200,00 k	182,00 k	52.824,00 k	635.888,00 k	/	5,10%	12.452.705,88 k
133	O2	4	2 Kat	160	-7,00%	0,00%	2,00%	5,00%	106,00%	200,00 k	200,00 k	32.800,00 k	391.600,00 k	/	5,10%	7.717.847,06 k
134	O2	6	3 Kat	160	-7,00%	0,00%	6,00%	5,00%	106,00%	200,00 k	194,00 k	32.840,00 k	392.800,00 k	/	5,10%	7.895.000,00 k
135	O2	8	4 Kat-Çatı Katı	260	-12,00%	-1,00%	6,00%	8,00%	96,00%	200,00 k	182,00 k	49.320,00 k	599.840,00 k	/	5,10%	11.745.882,35 k
136	F	20	5 Kat-Çatı Katı	280	-12,00%	-1,00%	6,00%	5,00%	96,00%	200,00 k	182,00 k	49.810,00 k	599.840,00 k	/	5,10%	11.745.882,35 k
137	F	21	5 Kat-Çatı Katı	262	-12,00%	-1,00%	6,00%	10,00%	101,00%	200,00 k	182,00 k	52.814,00 k	645.998,00 k	/	5,10%	12.452.705,88 k
138	F	23	6 Kat-Çatı Katı	262	-12,00%	-1,00%	8,00%	8,00%	98,00%	200,00 k	196,00 k	51.352,00 k	618.224,00 k	/	5,10%	12.062.822,53 k
139	G	10	5 Kat-Çatı Katı	280	-12,00%	-1,00%	6,00%	8,00%	96,00%	200,00 k	182,00 k	49.810,00 k	599.840,00 k	/	5,10%	11.745.882,35 k
140	G	20	6 Kat-Çatı Katı	262	-12,00%	-1,00%	6,00%	5,00%	96,00%	200,00 k	182,00 k	51.810,00 k	614.224,00 k	/	5,10%	12.062.822,53 k
141	H1	4	1 Kat	160	-7,00%	0,00%	2,00%	5,00%	106,00%	200,00 k	200,00 k	32.800,00 k	391.600,00 k	/	5,10%	7.717.847,06 k
142	H1	8	2 Kat	160	-7,00%	0,00%	2,00%	8,00%	106,00%	200,00 k	200,00 k	32.800,00 k	391.600,00 k	/	5,10%	7.717.847,06 k
143	H1	16	4 Kat-Çatı Katı	260	-12,00%	-1,00%	6,00%	5,00%	96,00%	200,00 k	182,00 k	49.320,00 k	599.840,00 k	/	5,10%	11.745.882,35 k
144	H1	21	6 Kat-Çatı Katı	262	-12,00%	-1,00%	6,00%	5,00%	96,00%	200,00 k	182,00 k	51.810,00 k	614.224,00 k			

6. ANALİZ SONUÇLARININ DEĞERLENDİRİLMESİ

6.1 Farklı Değerleme Yöntemleri İle Analiz Sonuçlarının Uyumlaştırılması ve Bu Amaçla İzlenen Metotların ve Nedenlerinin Açıklanması

Rapora konu taşınmazlar için değerlendirme çalışması raporun ilgili kısımlarında belirtildiği üzere ayrı ayrı analiz yapılmıştır. Değer oluşumu pazar yaklaşımına göre belirlenmiştir. Bu doğrultuda bölgede yapılan araştırmada benzer/farklı durumda mesken nitelikli emsaller bulunmuştur. Ayrıca bölge piyasasına hâkim emlakçı görüşleri de alınarak, taşınmazın yapı kalitesi, lokasyonu, yüzölçümü, yola yakınlığı ve sosyal donatı alanları ile peyzaj yapıları vb. olumlu / olumsuz faktörler ile taşınmazlar değerlendirilmiştir.

Yapılan detaylı pazar araştırması sonucunda satılık emsallerin daha sağlıklı olması dolayısıyla nihai değer takdirinin pazar yaklaşımına göre verilmesi uygun bulunmuştur.

6.2 Asgari Husus ve Bilgilerden Raporda Yer Verilmeyenlerin Neden Yer Almadıklarının Gerekçeleri

Değerleme çalışması için gerekli tüm asgari husus ve bilgilere raporda yer verilmiştir.

6.3 Yasal Gereklere Yerine Getirilip Getirilmediği ve Mevzuat Uyarınca Alınması Gereken İzin ve Belgelerin Tam ve Eksiksiz Olarak Mevcut Olup Olmadığı Hakkında Görüş

Taşınmazların resmi evraklar konusunda herhangi bir eksik belgesi bulunmamaktadır.

6.4 Varsa, Gayrimenkul Üzerindeki Takyidat ve İpotekler İle İlgili Görüş

Konu taşınmaz üzerinde bulunan takyidatlar raporun 3.3 bölümünde açıklanmıştır.

6.5 Değerleme Konusu Gayrimenkulün, Üzerinde İpotek veya Gayrimenkulün Değerini Doğrudan ve Önemli Ölçüde Etkileyecek Nitelikte Herhangi Bir Takyidat Bulunması Durumları Hariç, Devredilebilmesi Konusunda Bir Sınırlamaya Tabi Olup Olmadığı Hakkında Bilgi

Taşınmazın tapu kaydı ile ilgili bilgiler raporun 3.3 başlığı altında verilmiştir.

6.6 Değerleme Konusu Arsa veya Arazi ise, Alımından İtibaren Beş Yıl Geçmesine Rağmen Üzerinde Proje Geliştirilmesine Yönelik Herhangi Bir Tasarrufta Bulunup Bulunmadığına Dair Bilgi

Değerleme konusu taşınmazlar mesken olarak kullanılmaktadır. Parsel üzerinde bulunan yapı neticesinde herhangi bir proje geliştirilmesine yönelik çalışma bulunmamaktadır.

6.7 Değerleme Konusu Üst Hakkı veya Devre Mülk Hakkı İse, Üst Hakkı ve Devre Mülk Hakkının Devredilebilmesine İlişkin Olarak Bu Hakları Doğuran Sözleşmelerde Özel Kanun Hükümlerinden Kaynaklananlar Hariç Herhangi Bir Sınırlama Olup Olmadığı Hakkında Bilgi

Değerleme konusu üst hakkı veya devre mülk hakkı değildir.

6.8 Gayrimenkulün Tapudaki Niteliğinin, Fıllı Kullanım Şeklinin ve Portföye Dahil Edilme Niteliğinin Birbiriyle Uyumlu Olup Olmadığı Hakkında Görüş İle Portföye Alınmasında Herhangi Bir Sakınca Olup Olmadığı Hakkında Görüş

Değerleme çalışması ilgili gayrimenkullerin güncel değer tespiti için yapılmış olup portföye alınması için yapılmamıştır.

7. SONUÇ

7.1 Sorumlu Değerleme Uzmanının Sonuç Cümlesi

Bu rapor, Akfen İnşaat Turizm Ve Ticaret A.Ş.'nin talebi üzerine; Ankara İli, Gölbaşı İlçesi, Hacılar Mahallesi, 111328 ada 1 parselde yer alan 147 adet bağımsız bölümün piyasa değerinin Türk Lirası cinsinden tespitine yönelik SPK mevzuatı kapsamında asgari unsurları içeren bu değerlendirme raporu tarafımızca hazırlanmıştır.

Tarafımızca işleme alındığı tarihteki değerlendirme konusu taşınmazların Piyasa Değer Tespiti; gayrimenkullerin mahallinde ve bulunduğu bölge genelinde yapılan inceleme ve araştırma ile resmi kurum ve kuruluşlardan edinilen belge ve bilgi doğrultusunda oluşan kanaat, ilçenin ve bölgenin gelişme trendi, gayrimenkulün imar durumu ve yapılaşma şartları ile kullanım fonksiyonu, arsanın alanı, geometrik şekli, topoğrafya durumu, bulunduğu muhitin şeref ve ehemmiyeti, çevresinin teşekkül tarzı ile şehir ile bölgesindeki konumlara olan mesafesi, ana yola, bulvara veya caddeye olan cephesi, ulaşım ve çevre özellikleri, mevcut ekonomik şartlar gibi tüm faktörler dikkate alınarak, bulunduğu muhite göre alıcı bulup bulamayacağı, bulması halinde nispet derecesi gibi kıyımetsel değeri ve kıyımetsel değeri düşürücü müspet menfi tüm faktörler göz önünde bulundurularak yapılmıştır.

7.2 Nihai Değer Takdiri

Taşınmazlara değer verilirken, rapor içerisinde ilgili maddelerde belirtilen olumlu ve olumsuz tüm etkenler dikkate alınmıştır. Yapılan incelemeler neticesinde ulaşılan veriler ve kullanılan yöntemlerin sonuçları anlamlı şekilde neticelenmiştir.

Taşınmazların bulunduğu bölge ve konumlandığı lokasyon özelinde, kullanım amaç ve kapsamı doğrultusunda, tapu niteliği ve fiili niteliği dikkate alınarak piyasa değerini daha doğru gösterdiği gerekçeyle pazar yaklaşımı neticesinde elde edilen sonuç nihai değer olarak takdir edilmiştir.

Böylelikle;

Taşınmazların değerlendirme tarihi itibarıyla Pazar Yöntemine göre kanaat getirilen ve takdir edilen piyasa değeri şu şekildedir;

Rakamla; **1.330.864.000,00-TL** ve Yazıyla; **Bir Milyar Üç Yüz Otuz Milyon Sekiz Yüz Altmış Dört Bin Türk Lirası**

KDV Dahil Toplam Satış Değeri: 1.464.297.000,00-TL dir.

1. *Tespit edilen bu değerler taşınmazın peşin satışına yöneliktir.*
2. *Nihai değer, KDV Hariç değeri ifade eder.*
3. *İş bu rapor, ekleriyle bir bütündür.*
4. *Nihai değer takdiri, raporun içeriğinden ayrı tutulamaz.*
5. *Değerleme tarihi itibarıyla TCMB Döviz Kuru 1\$: 29.4382 dir.*

Burak BARIŞ Değerleme Uzmanı SPK Lisans No: 406713	Raci Gökcehan SONER Değerleme Uzmanı SPK Lisans No: 404622	Erdeniz BALIKÇIOĞLU Sorumlu Değerleme Uzmanı SPK Lisans No: 401418
		

Satın	Soğuk	Tarih- Yerineye
1 TL bedel karşılığında kira sözleşmesi vardır (99 yıllık bir yıllık kira bedeli 1 TL den kira şerhi)	AKFEN İNŞAAT TURİZM VE TİCARET ANONİM ŞİRKETİ VKN	(SN 7850026) TÜRKİYE ELEKTRİK DAĞITIM ANONİM ŞİRKETİ VKN:8790012297 Göbeç (ANKARA) - 24.07.2015 09:54 -- 14407

Bu belgeyi akıllı telefonunuzdan karekod tarama programları ile aşağıdaki barkodu taratarak
veya Web Tapu anasayfasından (<https://webtapu.tkgm.gov.tr> adresinden) 98GA2u60_AI kodunu Online İşlemler
alanına yazarak doğrulayabilirsiniz.



- f) Hacılar Mahallesi 111328 ada 1 parselin "Özel Proje Alanı" olarak planlandığı, yapılaşma koşullarının E:1.40, Yüksek:26 Kat olduğu,
g) Kızılcasaz Mahallesi 120573 ada 1 parselin "Konut+Ticaret Alanı" olarak planlandığı, yapılaşma koşullarının E:2.50, Yüksek:25 Kat olduğu hususları tespit edilmiştir.
Bilgilerinizi rica ederim.

Zehra ÇİMEN
İmar ve Şehircilik Müdürü V.

Bu belge, güvenli elektronik imza ile onaylanmıştır.
Doğrulama Kodu: 38100615-4829-474D-9029-94C231777106 Doğrulama Adresi: <http://www.netkur.com.tr/guvenli-diyer>
Gözlü Kurum Paşa Mahallesi Sakal Cadde No: 3 PK: 06882 Bilgi için: Bilgiye DUYURMAZ
0312 457 3333 Sektör: Yatırım
KEP Adresi: gid@netkur.com.tr Sektör: Yatırım

NET KURUMSAL DEĞERLEME VE DANIŞMANLIK A.Ş.
Sıhhiye Sok. No: 3 Kat: 3. Kat Beşiktaş/İstanbul
Ticaret Sicil No: 272207 / Mers: 08100012722070000000
Vergi Sicil No: 340101/00000000000000000000
Makbuzat No: 274200 / İletişim: 0312 457 3333

KONU:	PAFTA 1 : VAZİYET OTOYOL PLANLARI KESİT VE GÖRÜNÜŞLER EMSAL HESABI KAZI HESABI	ÖLÇEK	
	BAĞIMSIZ BÖLÜM LİSTESİ BİNA KÖŞE KOORDİNATLARI A,B,E,F BLOKLAR PLAN KESİT VE GÖRÜNÜŞLER	PAFTA NO:	001
		TOPLAM PAFTA:	003

111328. ADA 1. PARSEL MİMARİ RUHSAT TADİLAT PROJESİ

- MAL SAHİBİNDE KALACAK SURET
 BELEDİYEDE ARŞİVİNDE KALACAK SURET
 TAPUDA KALACAK SURET
 YAT DENEYİM ŞİRKETİNDE KALACAK SURET

1. KISIM MİMARİ PROJE
(TARİHİ: 2 KISIM)

6994

ADA	111328	T.C.	
PARSEL	1	GÖLBAŞI BELEDİYE BAŞKANLIĞI	
MAMALİSİ	Hacılar	İMAR VE ŞEHİRCİLİK MÜDÜRLÜĞÜ	
YAPISABİHİ	AKFEN İNŞAAT YATIRIM VE TİCARET A.Ş. VE ORTAKLARI		
İMAR ÇAP	21/01/2014 TARİHİ	116/14 SAYILI	
YOL KOTU	06/01/2015 TARİHİ	06/15 SAYILI	
TAPU TESCİL DURUMU	2-2-01/12/15 TARİHİ		
BAĞ. BÖL. LİSTE KRİYANT	27/01/2015 TARİHİ	0329 SAYILI	
VEKALİTNAMESİ	Vekâlet		
MÜKTESSİPLER		ENCÜMEN KARARI	
PROJEYİ TETKİK EDEN	PROJEYİ KONTROL EDEN	İMAR VE ŞEHİRCİLİK MÜDÜRÜ	
		2. St. Blok / 1/1A.	
			

BUTLAJDA YAPILAN İZLENİM, KOŞUL VE DEĞERLENDİRME VE BİRİNCİ EKLEMLERİNDE DEĞERLENDİRME VE BİRİNCİ EKLEMLERİNDE DEĞERLENDİRME

- İNŞAAT ALANINDA YAPILAN İZLENİM VE DEĞERLENDİRME ALANINDAN ÖNCE DEĞERLENDİRME ALANINDA DEĞERLENDİRME

- İNŞAAT ALANINDA YAPILAN İZLENİM VE DEĞERLENDİRME ALANINDA DEĞERLENDİRME

- İNŞAAT ALANINDA YAPILAN İZLENİM VE DEĞERLENDİRME ALANINDA DEĞERLENDİRME

- İNŞAAT ALANINDA YAPILAN İZLENİM VE DEĞERLENDİRME ALANINDA DEĞERLENDİRME

Mimar Mithat TARANLIOĞLU tarafından hazırlanan, proje konusundaki Erol ERGÜN tarafından kontrol edilen, İmar Kanunu ve Fıratlı Alanlar Tip İmar Yönetmeliği hükümlerine uygun olarak hazırlanmış bir projedir. Yapılan kontrolle yapılan ayarlamalardan dolayı, imar sahibinin yetkili temsilcisi olarak, ekli belge ve diğer belgeleri imza etmiş ve onay yapmış olup, şundan kaçınılması hususunda önemle rica edilmiştir. Başka bir deyişle, bu belge, imar sahibinin yetkili temsilcisi olarak, ekli belge ve diğer belgeleri imza etmiş ve onay yapmış olup, şundan kaçınılması hususunda önemle rica edilmiştir.

KONU:	PAFTA 2 : C1, C2, C3, C4, D1, D2, D3, D4, D5, D6 G, H1, H2, R6 BLOKLAR MİMARİ RUHSAT TADİLAT PROJESİ	ÖLÇEK	
		PAFTA NO:	002
		TOPLAM PAFTA:	003

111328. ADA 1. PARSEL MİMARİ RUHSAT TADİLAT PROJESİ

MAL SAHİBİNDE KALACAK SURET (Tamamı 2 Kısım)
 BELEDİYEDE ARŞİVİNDE KALACAK SURET 2 KISIM
 TAPUDA KALACAK SURET MİMARİ PROJE
 YAPI DENETİM ŞİRKETİNDE KALACAK SURET

6994

ADA	111328	T.C. GÖLBAŞI BELEDİYE BAŞKANLIĞI İMAR VE ŞEHİRCİLİK MÜDÜRLÜĞÜ	
PARSEL	1		
MAHALLESİ	Hacılar		
YAPI SAHİBİ	AKFEN İNŞAAT TURİZM VE TİCARET A.Ş. VE ORTAKLARI		
İMAR ÇAPI	21/02/2014 TARİH	116/14 SAYILI	
YOL KOTU	06/01/2013 TARİH	06/13 SAYILI	
TAPU TESCİL DURUMU	22/01/2015 TARİH		
BAĞ. BÖL. LİSTE BEYANI	27/01/2015 TARİH 03629 SAYILI		
VEKALETNAME	Vekaletler		

MÜKTESEPLER		ENCÜMEN KARARI
PROJEYİ TETKİK EDEN	PROJEYİ KONTROL EDEN	İMAR VE ŞEHİRCİLİK MÜDÜRÜ
/ /	/ /	23.01.2015
	Sekim TURSAKÖZ Mühür	

BU PLANDA YAZILI MAHAL MEMLEKİ, AÇIK VE İZLENİLE BİRİBİRİ YERİNE KULLANILANCA DA UYGUN GÖRÜLDÜĞÜ TAKDİRDE GEÇERLİDİR.

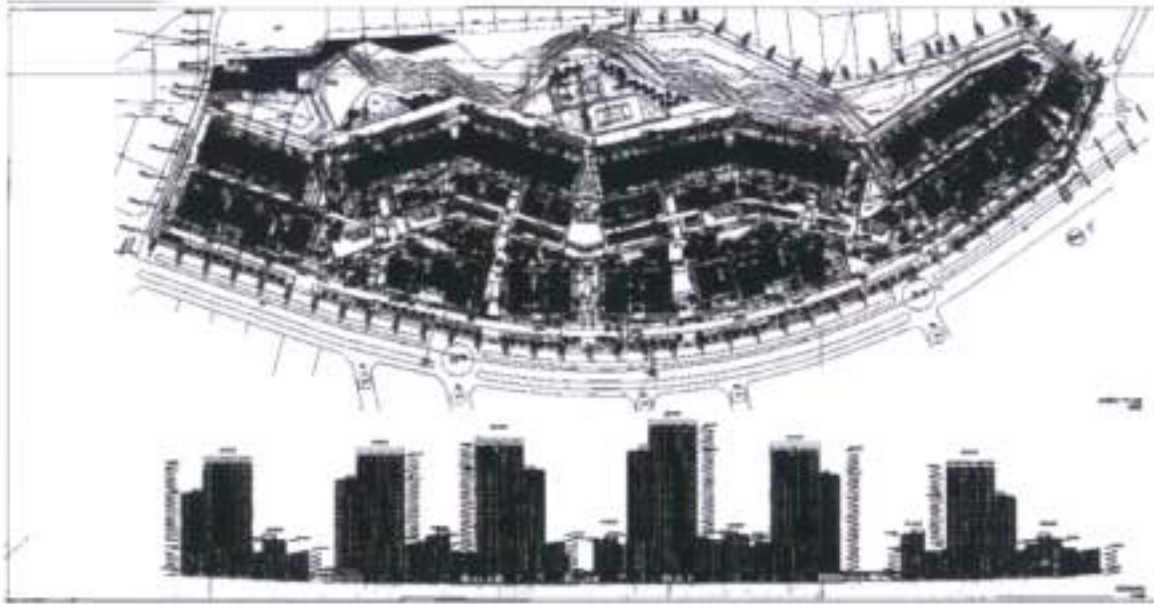
- 300 M VE ÖZÜN İZİNGAT DAĞLARINDA İNŞAAT RUHSATI ALINMADAN ÖNCE İSTİFNAZ DİYARI RUHSATI ALINACAKTIR.

- RUHSAT AŞAMASINDA FİYAT İZİNİ TAPILACAKTIR.

- RUHSAT AŞAMASINDA YANIZ İZİNİ TAPILACAKTIR.

- RUHSAT AŞAMASINDA TAILAHOTNAME BELİRLENMEKTEDİR.

Mimar Melikhan TABANLIOĞLU tarafından, proje denetçisi Erol ERCAN tarafından kontrol edilen, İmar Kanunu ve Planlı Alanlar Tip İmar Yönetmeliği hükümlerine tamamen uygun olarak hazırlandığı beyan edilen bu projenin, yapılan kontrole görülen uyumsuzlukları düzeltilerek ve imza sahibinin yetkisi tetkik edilerek, aplikasyon ve çapın doğruluğu esasına göre onay yapılmış olup, gündem kaçabilen inşaat uygulaması sırasında oluşabilecek uyumsuzluklar herhangi bir zarar doğmasına meydan vermeyecek şekilde frani menülün veya Yapı Denetim Şirketinin İmar ve Şehircilik Müdürlüğüne haberleşmesi kaydıyla onay işlemi yapılmıştır.



YAPI RUHSATI									
<p>Yapı Bilgileri</p> <p>Yapı Adı: ...</p> <p>Yapı Türü: ...</p> <p>Yapı Alanı: ...</p> <p>Yapı Yüksekliği: ...</p> <p>Yapı Kat Sayısı: ...</p>					<p>Yapı Mülkiyet Bilgileri</p> <p>Mülkiyet Türü: ...</p> <p>Mülkiyet Sahibi: ...</p> <p>Mülkiyet No: ...</p>				
<p>Yapı Teknik Özellikleri</p> <p>Yapı Türü: ...</p> <p>Yapı Alanı: ...</p> <p>Yapı Yüksekliği: ...</p> <p>Yapı Kat Sayısı: ...</p>					<p>Yapı İle İlgili Özellikler</p> <p>Yapı Türü: ...</p> <p>Yapı Alanı: ...</p> <p>Yapı Yüksekliği: ...</p> <p>Yapı Kat Sayısı: ...</p>				
<p>Yapı Projesi</p> <p>Proje No: ...</p> <p>Proje Adı: ...</p> <p>Proje Alanı: ...</p> <p>Proje Yüksekliği: ...</p> <p>Proje Kat Sayısı: ...</p>					<p>Yapı İle İlgili Özellikler</p> <p>Yapı Türü: ...</p> <p>Yapı Alanı: ...</p> <p>Yapı Yüksekliği: ...</p> <p>Yapı Kat Sayısı: ...</p>				

NET KURUMSAL GAYRİMENKUL DEĞERLEME VE DANIŞMANLIK A.Ş.
 Etiler Mahallesi, Katip Çelebi Bulvarı, Akfen İnşaat Kat: 10
 Kat: 10, Kat No: 10, Kat Alanı: 1000 m²
 Kat Alanı: 1000 m², Kat Yüksekliği: 10 m
 Kat Sayısı: 10, Kat Alanı: 1000 m²
 Kat Alanı: 1000 m², Kat Yüksekliği: 10 m
 Kat Sayısı: 10, Kat Alanı: 1000 m²

